

ОБЩЕСТВО С ОГРАНИЧЕННОЙ ОТВЕТСТВЕННОСТЬЮ
«НАУЧНО-ИССЛЕДОВАТЕЛЬСКИЙ ИНСТИТУТ
ГРАДОСТРОИТЕЛЬСТВА И ЗЕМЛЕУСТРОЙСТВА»

Приложение
к генеральному плану территории
Верхнеломовского сельсовета
Нижнеломовского района
Пензенской области

Сведения о границах населенных пунктов

г. Пенза, 2019 г

1. ОПИСАНИЕ МЕСТОПОЛОЖЕНИЯ ГРАНИЦ

село Старая Мурава

Верхнеломовского сельсовета Нижнеломовского района Пензенской области

(наименование объекта, местоположение которого описано (далее – объект))

Раздел 1

| Сведения об объекте | | |
|---------------------|---|---|
| № п/п | Характеристики объекта | Описание характеристик |
| 1 | 2 | 3 |
| 1. | Местоположение объекта | с.Старая Мурава Верхнеломовского сельсовета Нижнеломовского района Пензенской области |
| 2. | Площадь объекта ± величина погрешности определения площади ($P \pm \Delta P$) | 393264 м² ± 7523 м² |
| 3. | Иные характеристики объекта | - |

Раздел 2

| Сведения о местоположении границ объекта | | | | | |
|---|---------------|------------|---|--|----------------------------------|
| 1. Система координат «МСК 58, зона 1» | | | | | |
| 2. Сведения о характерных точках границ объекта | | | | | |
| Обозначение характерных точек границы | Координаты, м | | Метод определения координат характерной точки | Средняя квадратическая погрешность положения характерной точки (M _t), м | Описание закрепления точки |
| | X | Y | | | |
| 1 | 2 | 3 | 4 | 5 | 6 |
| 1 | 413864,09 | 1335786,82 | картометрический | Mt=5,00 | - |
| 2 | 413928,73 | 1335984,38 | картометрический | Mt=5,00 | - |
| 3 | 413951,89 | 1336055,17 | картометрический | Mt=5,00 | - |
| 4 | 413985,02 | 1336189,98 | картометрический | Mt=5,00 | - |
| 5 | 414049,61 | 1336366,64 | картометрический | Mt=5,00 | - |
| 6 | 414038,36 | 1336370,80 | картометрический | Mt=5,00 | - |
| 7 | 414040,64 | 1336377,31 | картометрический | Mt=5,00 | - |
| 8 | 413968,87 | 1336383,16 | картометрический | Mt=5,00 | - |
| 9 | 413974,80 | 1336492,09 | картометрический | Mt=5,00 | - |
| 10 | 413995,67 | 1336615,78 | картометрический | Mt=5,00 | - |
| 11 | 413939,26 | 1336633,22 | картометрический | Mt=5,00 | - |
| 12 | 413938,10 | 1336643,69 | картометрический | Mt=5,00 | - |
| 13 | 414004,60 | 1336834,43 | картометрический | Mt=0,30 | - |
| 14 | 414004,15 | 1336853,40 | картометрический | Mt=0,30 | - |
| 15 | 413987,40 | 1336862,68 | картометрический | Mt=5,00 | - |
| 16 | 413878,78 | 1336900,14 | картометрический | Mt=5,00 | - |
| 17 | 413778,18 | 1336912,94 | картометрический | Mt=5,00 | - |
| 18 | 413688,27 | 1336651,28 | картометрический | Mt=5,00 | - |
| 19 | 413685,71 | 1336643,11 | картометрический | Mt=5,00 | - |
| 20 | 413677,57 | 1336597,17 | картометрический | Mt=5,00 | - |
| 21 | 413700,83 | 1336595,42 | картометрический | Mt=5,00 | - |
| 22 | 413677,08 | 1336383,57 | картометрический | Mt=5,00 | - |
| 23 | 413645,59 | 1336214,52 | картометрический | Mt=5,00 | - |
| 24 | 413666,52 | 1336185,44 | картометрический | Mt=5,00 | - |
| 25 | 413694,67 | 1336051,43 | картометрический | Mt=5,00 | - |
| 26 | 413661,29 | 1335936,55 | картометрический | Mt=5,00 | - |
| 27 | 413638,03 | 1335824,31 | картометрический | Mt=5,00 | - |
| 28 | 413591,11 | 1335734,49 | геодезический | Mt=0,30 | - |
| 29 | 413540,33 | 1335689,39 | картометрический | Mt=5,00 | - |
| 30 | 413519,51 | 1335666,33 | картометрический | Mt=5,00 | - |
| 31 | 413476,36 | 1335584,72 | картометрический | Mt=5,00 | - |
| 32 | 413460,66 | 1335548,08 | картометрический | Mt=5,00 | - |
| 33 | 413552,63 | 1335495,94 | картометрический | Mt=5,00 | - |
| 34 | 413568,68 | 1335483,10 | картометрический | Mt=5,00 | - |
| 35 | 413602,00 | 1335471,30 | картометрический | Mt=5,00 | - |
| 36 | 413659,18 | 1335492,53 | картометрический | Mt=5,00 | - |
| 37 | 413666,58 | 1335487,11 | картометрический | Mt=5,00 | - |
| 38 | 413687,03 | 1335472,61 | картометрический | Mt=5,00 | - |
| 39 | 413710,72 | 1335455,82 | картометрический | Mt=5,00 | - |
| 1 | 413864,09 | 1335786,82 | картометрический | Mt=5,00 | - |
| 3. Сведения о характерных точках части (частей) границы объекта | | | | | |
| - | - | - | - | - | - |

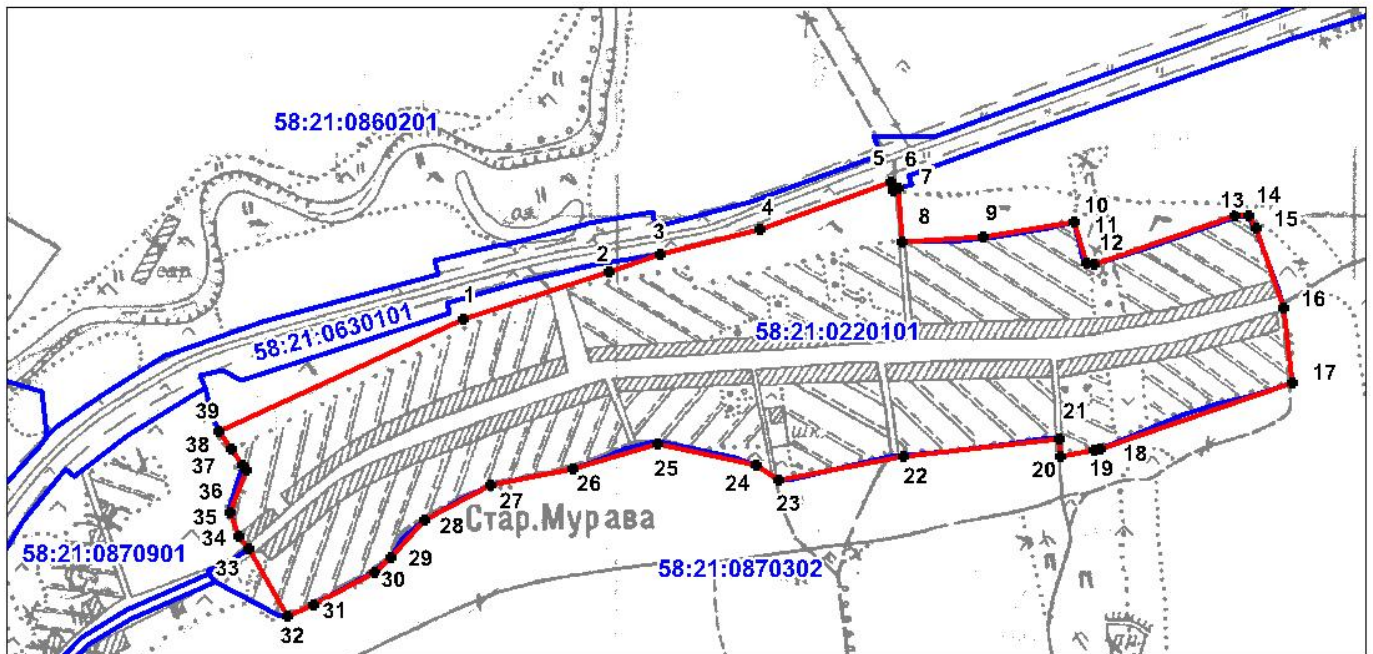
Раздел 3

| Сведения о местоположении измененных (уточненных) границ объекта | | | | | | | |
|--|-------------------------------|---|---|---|---|--|----------------------------------|
| 1. Система координат «МСК 58, зона 1» | | | | | | | |
| 2. Сведения о характерных точках границ объекта | | | | | | | |
| Обозначение характерных точек границы | Существующие координаты, м | | Измененные (уточненные) координаты, м | | Метод определения координат характерной точки | Средняя квадратическая погрешность положения характерной точки (M_t), м | Описание закрепления точки |
| | X | Y | X | Y | | | |
| 1 | 2 | 3 | 4 | 5 | 6 | 7 | 8 |
| - | - | - | - | - | - | - | - |
| 3. Сведения о характерных точках части (частей) границ объекта | | | | | | | |
| - | - | - | - | - | - | - | - |

Раздел 4

граница села Старая Мурава Верхнеломовского сельсовета Нижнеломовского района Пензенской области

План границы объекта



Масштаб 1:10000

Используемые условные знаки и обозначения:

- - граница объекта
- 1 - характеристическая точка границы объекта
- 58:21:0220101 - номер кадастрового квартала
- - граница кадастрового квартала

Подпись О. А. А. А. Дата " 25 " 02 2019 г.

Место для оттиска печати (при наличии) лица, составившего описание местоположения границ объекта)

Текстовое описание местоположения границы села Старая Мурава

| Прохождение границы | | Описание прохождения части границы |
|---------------------|----------|--|
| от точки | до точки | |
| 1 | 2 | 3 |
| 1 | 3 | 282 м на северо-восток по сельскохозяйственным угодьям |
| 3 | 6 | часть границы совпадает с границей ЗУ 58:21:0630101:4 |
| 6 | 7 | 7 м на северо-восток пересекая дорогу |
| 7 | 8 | 72 м на юг по дороге |
| 8 | 10 | 235 м на северо-восток м по огородам |
| 10 | 12 | 70 м на юго-восток по огородам |
| 12 | 14 | 221 м на северо-восток по огородам |
| 14 | 17 | 235 м на юго-восток по полевой дороге |
| 17 | 20 | 332 м на юго-запад по огородам |
| 20 | 21 | 23 м на север по огородам |
| 21 | 23 | 385 м на юго-запад по огородам |
| 23 | 25 | 173 м на северо-запад по огородам |
| 25 | 32 | 567 м на юго-запад по огородам |
| 32 | 34 | 126 м на северо-запад по сельскохозяйственным угодьям |
| 34 | 38 | часть границы совпадает с границей ЗУ 58:21:0220101:1 |
| 38 | 39 | 29 м на северо-запад по сельскохозяйственным угодьям |
| 39 | 1 | 365 м на северо-восток по сельскохозяйственным угодьям |

2. ОПИСАНИЕ МЕСТОПОЛОЖЕНИЯ ГРАНИЦ

село Козлятское

Верхнеломовского сельсовета Нижнеломовского района Пензенской области

(наименование объекта, местоположение которого описано (далее – объект))

Раздел 1

| Сведения об объекте | | |
|---------------------|---|--|
| № п/п | Характеристики объекта | Описание характеристик |
| 1 | 2 | 3 |
| 1. | Местоположение объекта | с.Козлятское Верхнеломовского сельсовета Нижнеломовского района Пензенской области |
| 2. | Площадь объекта ± величина погрешности определения площади ($P \pm \Delta P$) | 727289 м² ± 9234 м² |
| 3. | Иные характеристики объекта | - |

Раздел 2

| Сведения о местоположении границ объекта | | | | | |
|---|---------------|------------|---|--|----------------------------------|
| 1. Система координат «МСК 58, зона 1» | | | | | |
| 2. Сведения о характерных точках границ объекта | | | | | |
| Обозначение характерных точек границы | Координаты, м | | Метод определения координат характерной точки | Средняя квадратическая погрешность положения характерной точки (M_t), м | Описание закрепления точки |
| | X | Y | | | |
| 1 | 2 | 3 | 4 | 5 | 6 |
| 1 | 416803,35 | 1337362,14 | картометрический | $M_t=5,00$ | - |
| 2 | 416829,48 | 1337395,00 | картометрический | $M_t=5,00$ | - |
| 3 | 416854,87 | 1337448,00 | картометрический | $M_t=5,00$ | - |
| 4 | 416874,56 | 1337495,36 | картометрический | $M_t=5,00$ | - |
| 5 | 416886,58 | 1337492,47 | картометрический | $M_t=2,50$ | Закрепление отсутствует |
| 6 | 416910,76 | 1337486,70 | картометрический | $M_t=5,00$ | - |
| 7 | 416935,99 | 1337480,67 | картометрический | $M_t=5,00$ | - |
| 8 | 416964,98 | 1337473,74 | картометрический | $M_t=5,00$ | - |
| 9 | 416966,99 | 1337473,26 | картометрический | $M_t=2,50$ | Закрепление отсутствует |
| 10 | 416997,89 | 1337467,37 | картометрический | $M_t=5,00$ | - |
| 11 | 417009,42 | 1337465,17 | картометрический | $M_t=2,50$ | Закрепление отсутствует |
| 12 | 417018,85 | 1337462,56 | картометрический | $M_t=5,00$ | - |
| 13 | 417040,46 | 1337456,55 | картометрический | $M_t=5,00$ | - |
| 14 | 417045,79 | 1337455,07 | картометрический | $M_t=2,50$ | Закрепление отсутствует |
| 15 | 417076,09 | 1337443,96 | картометрический | $M_t=2,50$ | Закрепление отсутствует |
| 16 | 417088,22 | 1337444,97 | картометрический | $M_t=2,50$ | Закрепление отсутствует |
| 17 | 417122,41 | 1337473,17 | картометрический | $M_t=5,00$ | - |
| 18 | 417131,26 | 1337499,18 | картометрический | $M_t=5,00$ | - |
| 19 | 417344,29 | 1337844,89 | картометрический | $M_t=5,00$ | - |
| 20 | 417074,62 | 1337986,11 | картометрический | $M_t=5,00$ | - |
| 21 | 417040,24 | 1337996,44 | картометрический | $M_t=5,00$ | - |
| 22 | 416928,14 | 1338003,71 | картометрический | $M_t=5,00$ | - |
| 23 | 416901,63 | 1337862,84 | картометрический | $M_t=5,00$ | - |
| 24 | 416866,48 | 1337853,14 | картометрический | $M_t=5,00$ | - |
| 25 | 416883,20 | 1337795,70 | картометрический | $M_t=5,00$ | - |
| 26 | 416889,25 | 1337730,54 | картометрический | $M_t=5,00$ | - |
| 27 | 416886,73 | 1337697,21 | картометрический | $M_t=5,00$ | - |
| 28 | 416875,11 | 1337669,43 | картометрический | $M_t=5,00$ | - |
| 29 | 416858,44 | 1337652,25 | картометрический | $M_t=5,00$ | - |
| 30 | 416817,03 | 1337630,53 | картометрический | $M_t=5,00$ | - |
| 31 | 416776,62 | 1337621,95 | картометрический | $M_t=5,00$ | - |
| 32 | 416749,36 | 1337624,29 | картометрический | $M_t=5,00$ | - |
| 33 | 416724,60 | 1337639,12 | картометрический | $M_t=5,00$ | - |
| 34 | 416665,00 | 1337681,04 | картометрический | $M_t=5,00$ | - |
| 35 | 416600,85 | 1337741,15 | картометрический | $M_t=5,00$ | - |
| 36 | 416573,07 | 1337758,32 | картометрический | $M_t=5,00$ | - |
| 37 | 416558,93 | 1337758,83 | картометрический | $M_t=5,00$ | - |
| 38 | 416546,30 | 1337755,29 | картометрический | $M_t=5,00$ | - |
| 39 | 416465,49 | 1337697,71 | картометрический | $M_t=5,00$ | - |
| 40 | 416424,07 | 1337677,00 | картометрический | $M_t=5,00$ | - |
| 41 | 416402,36 | 1337674,48 | картометрический | $M_t=5,00$ | - |

| Сведения о местоположении границ объекта | | | | | |
|---|---------------|------------|---|--|----------------------------------|
| 1. Система координат «МСК 58, зона 1» | | | | | |
| 2. Сведения о характерных точках границ объекта | | | | | |
| Обозначение характерных точек границы | Координаты, м | | Метод определения координат характерной точки | Средняя квадратическая погрешность положения характерной точки (M _t), м | Описание закрепления точки |
| | Х | У | | | |
| 1 | 2 | 3 | 4 | 5 | 6 |
| 42 | 416349,53 | 1337706,00 | картометрический | Mt=5,00 | - |
| 43 | 416308,77 | 1337740,49 | картометрический | Mt=5,00 | - |
| 44 | 416281,60 | 1337749,89 | картометрический | Mt=5,00 | - |
| 45 | 416222,02 | 1337748,85 | картометрический | Mt=5,00 | - |
| 46 | 416150,95 | 1337709,13 | картометрический | Mt=5,00 | - |
| 47 | 416087,18 | 1337660,33 | картометрический | Mt=5,00 | - |
| 48 | 416034,15 | 1337607,81 | картометрический | Mt=5,00 | - |
| 49 | 415990,20 | 1337550,73 | картометрический | Mt=5,00 | - |
| 50 | 415888,18 | 1337428,00 | картометрический | Mt=5,00 | - |
| 51 | 415856,36 | 1337393,65 | картометрический | Mt=5,00 | - |
| 52 | 415832,11 | 1337367,89 | картометрический | Mt=5,00 | - |
| 53 | 415788,20 | 1337339,05 | картометрический | Mt=5,00 | - |
| 54 | 415750,29 | 1337332,03 | картометрический | Mt=5,00 | - |
| 55 | 415717,46 | 1337333,55 | картометрический | Mt=5,00 | - |
| 56 | 415641,19 | 1337358,80 | картометрический | Mt=5,00 | - |
| 57 | 415580,58 | 1337380,61 | картометрический | Mt=5,00 | - |
| 58 | 415545,23 | 1337389,61 | картометрический | Mt=5,00 | - |
| 59 | 415502,80 | 1337392,64 | картометрический | Mt=5,00 | - |
| 60 | 415474,01 | 1337384,56 | картометрический | Mt=5,00 | - |
| 61 | 415452,80 | 1337372,94 | картометрический | Mt=5,00 | - |
| 62 | 415437,64 | 1337357,28 | картометрический | Mt=5,00 | - |
| 63 | 415425,52 | 1337334,05 | картометрический | Mt=5,00 | - |
| 64 | 415421,48 | 1337312,84 | картометрический | Mt=5,00 | - |
| 65 | 415423,50 | 1337301,72 | картометрический | Mt=5,00 | - |
| 66 | 415429,56 | 1337290,61 | картометрический | Mt=5,00 | - |
| 67 | 415447,24 | 1337273,95 | картометрический | Mt=5,00 | - |
| 68 | 415480,07 | 1337255,26 | картометрический | Mt=5,00 | - |
| 69 | 415498,25 | 1337238,59 | картометрический | Mt=5,00 | - |
| 70 | 415507,85 | 1337221,42 | картометрический | Mt=5,00 | - |
| 71 | 415508,35 | 1337199,19 | картометрический | Mt=5,00 | - |
| 72 | 415504,31 | 1337182,02 | картометрический | Mt=5,00 | - |
| 73 | 415492,69 | 1337163,33 | картометрический | Mt=5,00 | - |
| 74 | 415493,71 | 1337137,07 | картометрический | Mt=5,00 | - |
| 75 | 415491,18 | 1337119,89 | картометрический | Mt=5,00 | - |
| 76 | 415485,63 | 1337111,81 | картометрический | Mt=5,00 | - |
| 77 | 415443,20 | 1337085,04 | картометрический | Mt=5,00 | - |
| 78 | 415426,53 | 1337058,27 | картометрический | Mt=5,00 | - |
| 79 | 415390,17 | 1337026,45 | картометрический | Mt=5,00 | - |
| 80 | 415445,72 | 1336969,88 | картометрический | Mt=5,00 | - |
| 81 | 415490,68 | 1337006,76 | картометрический | Mt=5,00 | - |
| 82 | 415511,38 | 1336982,51 | картометрический | Mt=5,00 | - |

| Сведения о местоположении границ объекта | | | | | |
|---|---------------|------------|---|--|----------------------------------|
| 1. Система координат «МСК 58, зона 1» | | | | | |
| 2. Сведения о характерных точках границ объекта | | | | | |
| Обозначение характерных точек границы | Координаты, м | | Метод определения координат характерной точки | Средняя квадратическая погрешность положения характерной точки (M_t), м | Описание закрепления точки |
| | Х | У | | | |
| 1 | 2 | 3 | 4 | 5 | 6 |
| 83 | 415519,82 | 1336972,82 | картометрический | $M_t=5,00$ | - |
| 84 | 415608,26 | 1337054,60 | картометрический | $M_t=5,00$ | - |
| 85 | 415702,56 | 1337132,14 | картометрический | $M_t=5,00$ | - |
| 86 | 415842,96 | 1337215,96 | картометрический | $M_t=5,00$ | - |
| 87 | 415992,79 | 1337333,31 | картометрический | $M_t=5,00$ | - |
| 88 | 416103,11 | 1337426,95 | картометрический | $M_t=5,00$ | - |
| 89 | 416150,47 | 1337476,53 | картометрический | $M_t=5,00$ | - |
| 90 | 416223,83 | 1337425,94 | картометрический | $M_t=5,00$ | - |
| 91 | 416173,32 | 1337333,01 | картометрический | $M_t=5,00$ | - |
| 92 | 416106,65 | 1337228,45 | картометрический | $M_t=5,00$ | - |
| 93 | 415991,49 | 1337036,52 | картометрический | $M_t=5,00$ | - |
| 94 | 415980,58 | 1337030,94 | картометрический | $M_t=5,00$ | - |
| 95 | 415966,14 | 1337031,36 | картометрический | $M_t=5,00$ | - |
| 96 | 415945,02 | 1337043,59 | картометрический | $M_t=5,00$ | - |
| 97 | 415912,69 | 1336989,55 | картометрический | $M_t=5,00$ | - |
| 98 | 416006,14 | 1336971,87 | картометрический | $M_t=5,00$ | - |
| 99 | 416088,46 | 1336908,74 | картометрический | $M_t=5,00$ | - |
| 100 | 416176,35 | 1336985,51 | картометрический | $M_t=5,00$ | - |
| 101 | 416223,44 | 1337023,82 | картометрический | $M_t=5,00$ | - |
| 102 | 416241,42 | 1337038,46 | картометрический | $M_t=5,00$ | - |
| 103 | 416264,27 | 1337057,05 | картометрический | $M_t=5,00$ | - |
| 104 | 416279,39 | 1337069,35 | картометрический | $M_t=5,00$ | - |
| 105 | 416317,91 | 1337091,65 | картометрический | $M_t=5,00$ | - |
| 106 | 416346,39 | 1337108,14 | картометрический | $M_t=5,00$ | - |
| 107 | 416365,76 | 1337119,36 | картометрический | $M_t=5,00$ | - |
| 108 | 416431,60 | 1337159,51 | картометрический | $M_t=5,00$ | - |
| 109 | 416452,99 | 1337176,55 | картометрический | $M_t=5,00$ | - |
| 110 | 416474,84 | 1337193,96 | картометрический | $M_t=5,00$ | - |
| 111 | 416493,33 | 1337208,69 | картометрический | $M_t=5,00$ | - |
| 112 | 416520,90 | 1337232,30 | картометрический | $M_t=5,00$ | - |
| 113 | 416605,17 | 1337326,44 | картометрический | $M_t=5,00$ | - |
| 114 | 416657,43 | 1337370,48 | картометрический | $M_t=5,00$ | - |
| 115 | 416677,09 | 1337387,05 | картометрический | $M_t=5,00$ | - |
| 116 | 416695,07 | 1337402,20 | картометрический | $M_t=5,00$ | - |
| 117 | 416744,76 | 1337308,60 | картометрический | $M_t=5,00$ | - |
| 1 | 416803,35 | 1337362,14 | картометрический | $M_t=5,00$ | - |
| 3. Сведения о характерных точках части (частей) границы объекта | | | | | |
| - | - | - | - | - | - |

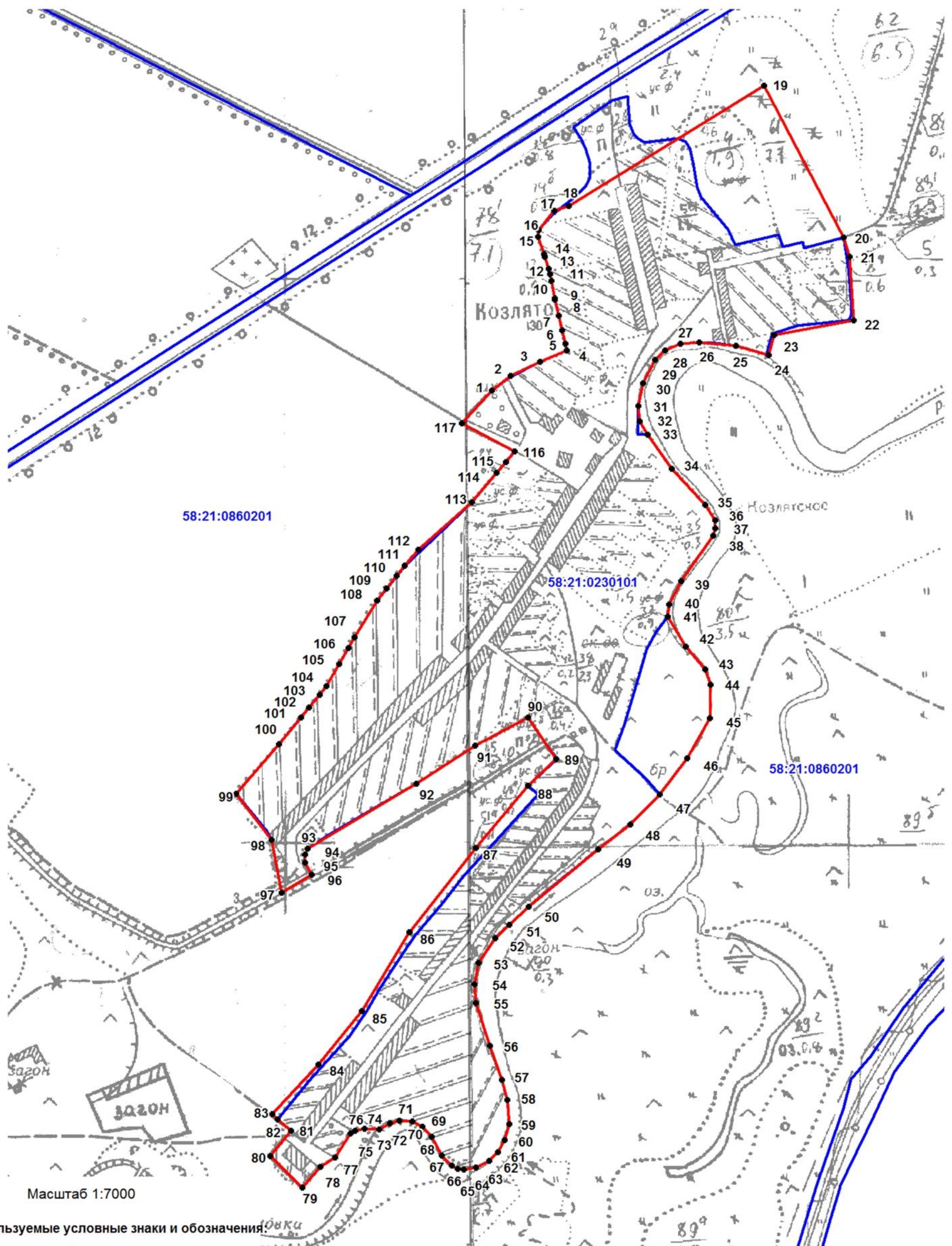
Раздел 3

| Сведения о местоположении измененных (уточненных) границ объекта | | | | | | | |
|--|-------------------------------|---|---|---|---|--|----------------------------------|
| 1. Система координат «МСК 58, зона 1» | | | | | | | |
| 2. Сведения о характерных точках границ объекта | | | | | | | |
| Обозначение характерных точек границы | Существующие координаты, м | | Измененные (уточненные) координаты, м | | Метод определения координат характерной точки | Средняя квадратическая погрешность положения характерной точки (M_t), м | Описание закрепления точки |
| | X | Y | X | Y | | | |
| 1 | 2 | 3 | 4 | 5 | 6 | 7 | 8 |
| - | - | - | - | - | - | - | - |
| 3. Сведения о характерных точках части (частей) границ объекта | | | | | | | |
| - | - | - | - | - | - | - | - |

граница села Козлятское
Верхнеломовского сельсовета Нижнеломовского района Пензенской области

План границы объекта

С
↑
Ю



- - граница объекта
- 1 - характерная точка границы объекта

58:21:0230101 - номер кадастрового квартала

Подпись О. А. А. А. Дата " 25 " 02 2019 г.

Место для оттиска печати (при наличии) лица, составившего описание местоположения границ объекта)

Текстовое описание местоположения границы села Козлятское

| Прохождение границы | | Описание прохождения части границы |
|---------------------|----------|--|
| от точки | до точки | |
| 1 | 2 | 3 |
| 1 | 2 | 42 м на северо-восток по границе древесно-кустарниковой растительности |
| 2 | 4 | 110 м на северо-восток по огородам |
| 4 | 14 | 164 м на северо-запад по огородам |
| 14 | 16 | часть границы совпадает с границей ЗУ 58:21:0860201:82 |
| 16 | 19 | 480 м на северо-восток по сельскохозяйственным угодьям |
| 19 | 20 | 300 м на юго-восток по сельскохозяйственным угодьям |
| 20 | 22 | 150 м на юго-восток по огородам |
| 22 | 24 | 180 м на юго-запад по огородам |
| 24 | 27 | 160 м на северо-запад по р.Ломовка |
| 27 | 32 | 170 м на юго-запад по р.Ломовка |
| 32 | 36 | 220 м на юго-восток по р.Ломовка |
| 36 | 41 | 190 м на юго-запад по р.Ломовка |
| 41 | 44 | 140 м на юго-восток по р.Ломовка |
| 44 | 55 | 730 м на юго-запад по р.Ломовка |
| 55 | 59 | 220 м на юго-восток по р.Ломовка |
| 59 | 64 | 120 м на юго-запад по р.Ломовка |
| 64 | 70 | 130 м на северо-запад по р.Ломовка |
| 70 | 73 | 60 м на юго-запад по р.Ломовка |
| 73 | 79 | 184 м на юго-запад по сельскохозяйственным угодьям |
| 79 | 80 | 79 м на северо-запад по древесно-кустарниковой растительности |
| 80 | 81 | 79 м на северо-восток по древесно-кустарниковой растительности |
| 81 | 83 | 45 м на северо-запад по огородам |
| 83 | 89 | 810 м на северо-восток по огородам |
| 89 | 90 | 89 м на северо-запад по сельскохозяйственным угодьям |
| 90 | 95 | 480 м на юго-запад по огородам |
| 95 | 96 | 25 м на юго-восток по огородам |
| 96 | 97 | 63 м на юго-запад полевой дороге |
| 97 | 99 | 199 м на северо-запад по огородам |
| 99 | 116 | 785 м на северо-восток по огородам |
| 116 | 117 | 106 м северо-запад по автодороге |
| 117 | 1 | 79 м на северо-восток по границе древесно-кустарниковой растительности |

3. ОПИСАНИЕ МЕСТОПОЛОЖЕНИЯ ГРАНИЦ

поселок Заречный

Верхнеломовского сельсовета Нижнеломовского района Пензенской области

(наименование объекта, местоположение которого описано (далее – объект))

Раздел 1

| Сведения об объекте | | |
|---------------------|---|--|
| № п/п | Характеристики объекта | Описание характеристик |
| 1 | 2 | 3 |
| 1. | Местоположение объекта | п.Заречный Верхнеломовского сельсовета Нижнеломовского района Пензенской области |
| 2. | Площадь объекта ± величина погрешности определения площади ($P \pm \Delta P$) | 75705 м² ± 306 м² |
| 3. | Иные характеристики объекта | - |

Раздел 2

| Сведения о местоположении границ объекта | | | | | |
|---|---------------|------------|---|--|----------------------------------|
| 1. Система координат «МСК 58, зона 1» | | | | | |
| 2. Сведения о характерных точках границ объекта | | | | | |
| Обозначение характерных точек границы | Координаты, м | | Метод определения координат характерной точки | Средняя квадратическая погрешность положения характерной точки (M _t), м | Описание закрепления точки |
| | X | Y | | | |
| 1 | 2 | 3 | 4 | 5 | 6 |
| 1 | 410092,39 | 1331769,49 | картометрический | Mt=5,00 | - |
| 2 | 410228,01 | 1332078,25 | геодезический | Mt=0,30 | - |
| 3 | 410153,80 | 1332098,83 | геодезический | Mt=0,30 | - |
| 4 | 410159,28 | 1332132,65 | картометрический | Mt=5,00 | - |
| 5 | 410154,14 | 1332145,77 | картометрический | Mt=5,00 | - |
| 6 | 410133,94 | 1332153,27 | картометрический | Mt=5,00 | - |
| 7 | 410110,85 | 1332156,16 | картометрический | Mt=5,00 | - |
| 8 | 410087,77 | 1332164,82 | картометрический | Mt=5,00 | - |
| 9 | 410053,72 | 1332176,36 | картометрический | Mt=5,00 | - |
| 10 | 409970,62 | 1332200,02 | картометрический | Mt=5,00 | - |
| 11 | 409962,53 | 1332170,01 | картометрический | Mt=5,00 | - |
| 12 | 409957,34 | 1332141,15 | картометрический | Mt=5,00 | - |
| 13 | 409956,19 | 1332108,84 | картометрический | Mt=5,00 | - |
| 14 | 409959,07 | 1332084,02 | картометрический | Mt=5,00 | - |
| 15 | 409981,00 | 1332025,15 | картометрический | Mt=5,00 | - |
| 16 | 409983,31 | 1332018,81 | картометрический | Mt=5,00 | - |
| 17 | 409989,08 | 1332016,50 | картометрический | Mt=5,00 | - |
| 18 | 409999,48 | 1331980,41 | картометрический | Mt=5,00 | - |
| 19 | 410010,19 | 1331921,39 | картометрический | Mt=5,00 | - |
| 20 | 410005,24 | 1331844,52 | геодезический | Mt=0,30 | - |
| 21 | 410027,65 | 1331837,19 | геодезический | Mt=0,30 | - |
| 22 | 410032,94 | 1331836,09 | геодезический | Mt=0,30 | - |
| 23 | 409989,66 | 1331682,35 | картометрический | Mt=5,00 | - |
| 24 | 410002,65 | 1331676,61 | картометрический | Mt=5,00 | - |
| 25 | 410011,01 | 1331672,54 | картометрический | Mt=5,00 | - |
| 26 | 410032,37 | 1331666,19 | картометрический | Mt=5,00 | - |
| 27 | 410057,76 | 1331666,19 | картометрический | Mt=5,00 | - |
| 1 | 410092,39 | 1331769,49 | картометрический | Mt=5,00 | - |
| | | | | | |
| 28 | 410127,08 | 1332128,86 | геодезический | Mt=0,50 | - |
| 29 | 410127,12 | 1332129,03 | геодезический | Mt=0,50 | - |
| 30 | 410126,92 | 1332129,08 | геодезический | Mt=0,50 | - |
| 31 | 410126,87 | 1332128,91 | геодезический | Mt=0,50 | - |
| 28 | 410127,08 | 1332128,86 | геодезический | Mt=0,50 | - |
| | | | | | |
| 32 | 410029,51 | 1331758,46 | геодезический | Mt=0,50 | - |
| 33 | 410029,72 | 1331758,40 | геодезический | Mt=0,50 | - |
| 34 | 410030,24 | 1331760,33 | геодезический | Mt=0,50 | - |
| 35 | 410030,03 | 1331760,38 | геодезический | Mt=0,50 | - |
| 32 | 410029,51 | 1331758,46 | геодезический | Mt=0,50 | - |
| | | | | | |
| 36 | 410116,76 | 1332090,12 | геодезический | Mt=0,50 | - |

| Сведения о местоположении границ объекта | | | | | |
|---|---------------|------------|---|--|----------------------------------|
| 1. Система координат «МСК 58, зона 1» | | | | | |
| 2. Сведения о характерных точках границ объекта | | | | | |
| Обозначение характерных точек границы | Координаты, м | | Метод определения координат характерной точки | Средняя квадратическая погрешность положения характерной точки (M_t), м | Описание закрепления точки |
| | X | Y | | | |
| 1 | 2 | 3 | 4 | 5 | 6 |
| 37 | 410116,81 | 1332090,29 | геодезический | $M_t=0,50$ | - |
| 38 | 410116,60 | 1332090,34 | геодезический | $M_t=0,50$ | - |
| 39 | 410116,56 | 1332090,16 | геодезический | $M_t=0,50$ | - |
| 36 | 410116,76 | 1332090,12 | геодезический | $M_t=0,50$ | - |
| | | | | | |
| 40 | 410040,34 | 1331799,35 | геодезический | $M_t=0,50$ | - |
| 41 | 410040,54 | 1331799,30 | геодезический | $M_t=0,50$ | - |
| 42 | 410040,59 | 1331799,47 | геодезический | $M_t=0,50$ | - |
| 43 | 410040,38 | 1331799,52 | геодезический | $M_t=0,50$ | - |
| 40 | 410040,34 | 1331799,35 | геодезический | $M_t=0,50$ | - |
| | | | | | |
| 44 | 410107,18 | 1332052,26 | геодезический | $M_t=0,50$ | - |
| 45 | 410107,23 | 1332052,44 | геодезический | $M_t=0,50$ | - |
| 46 | 410107,02 | 1332052,50 | геодезический | $M_t=0,50$ | - |
| 47 | 410106,98 | 1332052,32 | геодезический | $M_t=0,50$ | - |
| 44 | 410107,18 | 1332052,26 | геодезический | $M_t=0,50$ | - |
| | | | | | |
| 48 | 410052,71 | 1331846,39 | геодезический | $M_t=0,50$ | - |
| 49 | 410052,50 | 1331846,44 | геодезический | $M_t=0,50$ | - |
| 50 | 410052,46 | 1331846,27 | геодезический | $M_t=0,50$ | - |
| 51 | 410052,66 | 1331846,22 | геодезический | $M_t=0,50$ | - |
| 48 | 410052,71 | 1331846,39 | геодезический | $M_t=0,50$ | - |
| | | | | | |
| 52 | 410088,76 | 1332041,60 | геодезический | $M_t=0,50$ | - |
| 53 | 410088,76 | 1332041,39 | геодезический | $M_t=0,50$ | - |
| 54 | 410088,94 | 1332041,39 | геодезический | $M_t=0,50$ | - |
| 55 | 410088,94 | 1332041,60 | геодезический | $M_t=0,50$ | - |
| 52 | 410088,76 | 1332041,60 | геодезический | $M_t=0,50$ | - |
| | | | | | |
| 56 | 410062,82 | 1331884,85 | геодезический | $M_t=0,50$ | - |
| 57 | 410062,62 | 1331884,90 | геодезический | $M_t=0,50$ | - |
| 58 | 410062,57 | 1331884,73 | геодезический | $M_t=0,50$ | - |
| 59 | 410062,78 | 1331884,68 | геодезический | $M_t=0,50$ | - |
| 56 | 410062,82 | 1331884,85 | геодезический | $M_t=0,50$ | - |
| | | | | | |
| 60 | 410096,64 | 1332011,94 | геодезический | $M_t=0,50$ | - |
| 61 | 410096,69 | 1332012,11 | геодезический | $M_t=0,50$ | - |
| 62 | 410096,48 | 1332012,16 | геодезический | $M_t=0,50$ | - |
| 63 | 410096,44 | 1332011,99 | геодезический | $M_t=0,50$ | - |

| Сведения о местоположении границ объекта | | | | | |
|---|---------------|------------|---|--|----------------------------------|
| 1. Система координат «МСК 58, зона 1» | | | | | |
| 2. Сведения о характерных точках границ объекта | | | | | |
| Обозначение характерных точек границы | Координаты, м | | Метод определения координат характерной точки | Средняя квадратическая погрешность положения характерной точки (M _t), м | Описание закрепления точки |
| | Х | У | | | |
| 1 | 2 | 3 | 4 | 5 | 6 |
| 60 | 410096,64 | 1332011,94 | геодезический | Mt=0,50 | - |
| | | | | | |
| 64 | 410075,66 | 1331933,28 | геодезический | Mt=0,50 | - |
| 65 | 410075,46 | 1331933,34 | геодезический | Mt=0,50 | - |
| 66 | 410075,41 | 1331933,16 | геодезический | Mt=0,50 | - |
| 67 | 410075,62 | 1331933,11 | геодезический | Mt=0,50 | - |
| 64 | 410075,66 | 1331933,28 | геодезический | Mt=0,50 | - |
| | | | | | |
| 68 | 410078,12 | 1332004,28 | геодезический | Mt=0,50 | - |
| 69 | 410078,32 | 1332004,24 | геодезический | Mt=0,50 | - |
| 70 | 410078,74 | 1332006,24 | геодезический | Mt=0,50 | - |
| 71 | 410078,53 | 1332006,28 | геодезический | Mt=0,50 | - |
| 68 | 410078,12 | 1332004,28 | геодезический | Mt=0,50 | - |
| | | | | | |
| 72 | 410086,36 | 1331973,65 | геодезический | Mt=0,50 | - |
| 73 | 410086,16 | 1331973,70 | геодезический | Mt=0,50 | - |
| 74 | 410086,11 | 1331973,53 | геодезический | Mt=0,50 | - |
| 75 | 410086,32 | 1331973,48 | геодезический | Mt=0,50 | - |
| 72 | 410086,36 | 1331973,65 | геодезический | Mt=0,50 | - |
| 3. Сведения о характерных точках части (частей) границы объекта | | | | | |
| - | - | - | - | - | - |

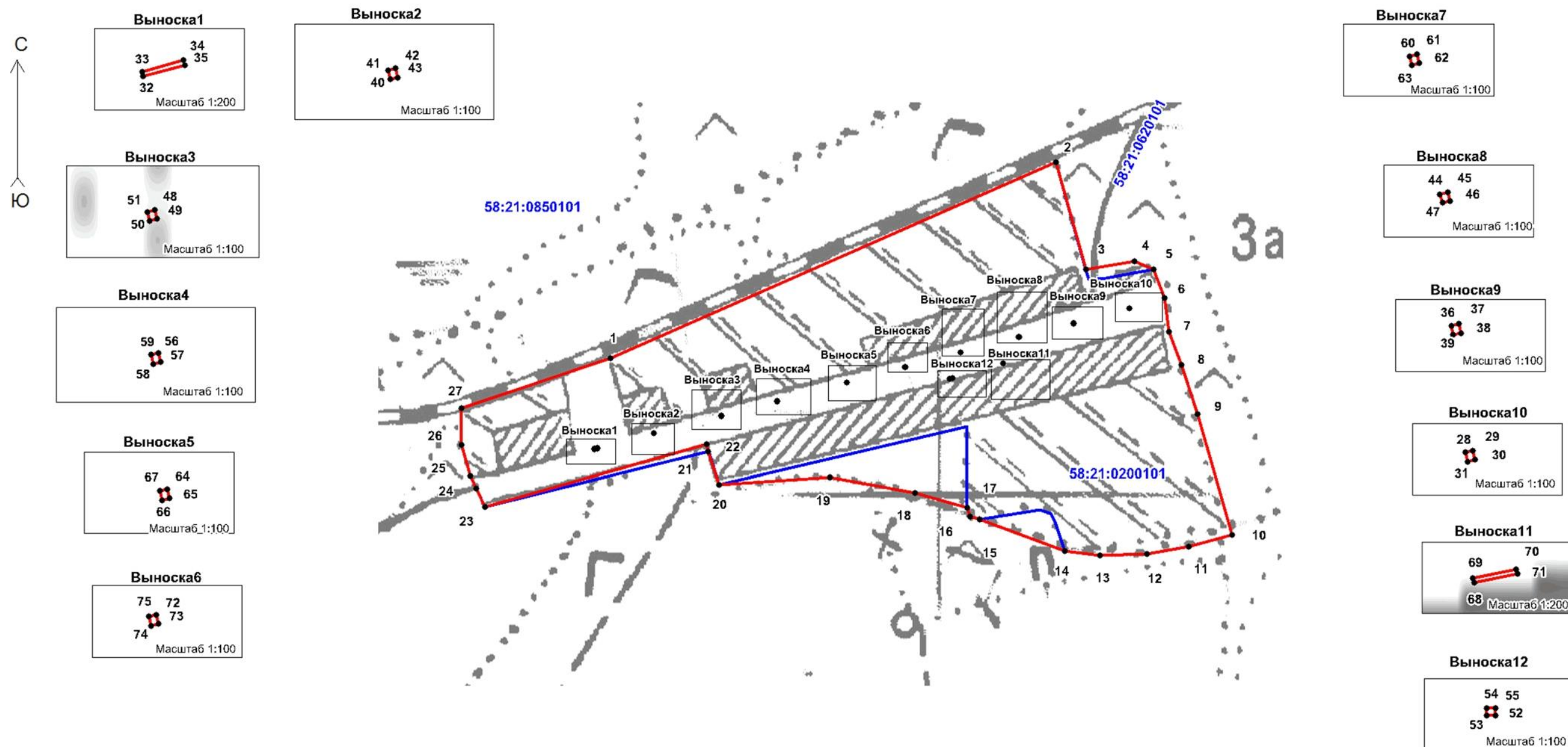
Раздел 3

| Сведения о местоположении измененных (уточненных) границ объекта | | | | | | | |
|--|-------------------------------|---|---|---|---|--|----------------------------------|
| 1. Система координат «МСК 58, зона 1» | | | | | | | |
| 2. Сведения о характерных точках границ объекта | | | | | | | |
| Обозначение характерных точек границы | Существующие координаты, м | | Измененные (уточненные) координаты, м | | Метод определения координат характерной точки | Средняя квадратическая погрешность положения характерной точки (M_t), м | Описание закрепления точки |
| | X | Y | X | Y | | | |
| 1 | 2 | 3 | 4 | 5 | 6 | 7 | 8 |
| - | - | - | - | - | - | - | - |
| 3. Сведения о характерных точках части (частей) границ объекта | | | | | | | |
| - | - | - | - | - | - | - | - |

Раздел 4

граница поселка Заречный
Верхнеломовского сельсовета Нижнеломовского района Пензенской области

План границы объекта



Масштаб 1:3000

Используемые условные знаки и обозначения:

- граница объекта
- 1 - характерная точка границы объекта

58:21:0200101 - номер кадастрового квартала

Подпись *О. А. А.* Дата " 25 " 02 2019 г.

Место для оттиска печати (при наличии) лица, составившего описание местоположения границ объекта

Текстовое описание местоположения границы поселка Заречный

| Прохождение границы | | Описание прохождения части границы |
|---------------------|----------|---|
| от точки | до точки | |
| <i>1</i> | <i>2</i> | <i>3</i> |
| 1 | 2 | 337 м на северо-восток по огородам |
| 2 | 3 | 77 м на юго-восток по огородам |
| 3 | 4 | 34 м на северо-восток по огородам |
| 4 | 10 | 206 м на юго-восток по сельскохозяйственным угодьям |
| 10 | 13 | 93 м на юго-запад по огородам |
| 13 | 17 | 101 м на северо-запад по огородам |
| 17 | 20 | 175 м на северо-запад по сельскохозяйственным угодьям |
| 20 | 21 | 24 м на северо-запад по огородам |
| 21 | 22 | часть границы совпадает с границей ЗУ 58:21:0200101:13 |
| 22 | 23 | 160 м на юго-запад по сельскохозяйственным угодьям |
| 23 | 26 | 46 м на северо-запад по сельскохозяйственным угодьям |
| 26 | 27 | 25 м на северо-восток по сельскохозяйственным угодьям |
| 27 | 1 | 109 м на северо-восток по огородам |
| | | |
| 28 | 28 | часть границы совпадает с границей ЗУ 58:21:0000000:945 |
| | | |
| 32 | 32 | часть границы совпадает с границей ЗУ 58:21:0000000:945 |
| | | |
| 36 | 36 | часть границы совпадает с границей ЗУ 58:21:0000000:945 |
| | | |
| 40 | 40 | часть границы совпадает с границей ЗУ 58:21:0000000:945 |
| | | |
| 44 | 44 | часть границы совпадает с границей ЗУ 58:21:0000000:945 |
| | | |
| 48 | 48 | часть границы совпадает с границей ЗУ 58:21:0000000:945 |
| | | |
| 52 | 52 | часть границы совпадает с границей ЗУ 58:21:0000000:945 |
| | | |
| 56 | 56 | часть границы совпадает с границей ЗУ 58:21:0000000:945 |
| | | |
| 60 | 60 | часть границы совпадает с границей ЗУ 58:21:0000000:945 |
| | | |
| 64 | 64 | часть границы совпадает с границей ЗУ 58:21:0000000:945 |
| | | |
| 68 | 68 | часть границы совпадает с границей ЗУ 58:21:0000000:945 |
| | | |
| 72 | 72 | часть границы совпадает с границей ЗУ 58:21:0000000:945 |

4. ОПИСАНИЕ МЕСТОПОЛОЖЕНИЯ ГРАНИЦ
деревня Макаровка (изменение местоположения)
Верхнеломовского сельсовета Нижнеломовского района Пензенской области
(наименование объекта, местоположение которого описано (далее – объект))

Раздел 1

| Сведения об объекте | | |
|---------------------|---|---|
| № п/п | Характеристики объекта | Описание характеристик |
| 1 | 2 | 3 |
| 1. | Местоположение объекта | д.Макаровка Верхнеломовского сельсовета Нижнеломовского района Пензенской области |
| 2. | Площадь объекта ± величина погрешности определения площади ($P \pm \Delta P$) | 44538 м² ± 2114 м² |
| 3. | Иные характеристики объекта | - |

Раздел 2

| Сведения о местоположении границ объекта | | | | | |
|---|---------------|---|---|--|----------------------------------|
| 1. Система координат «МСК 58, зона 1» | | | | | |
| 2. Сведения о характерных точках границ объекта | | | | | |
| Обозначение характерных точек границы | Координаты, м | | Метод определения координат характерной точки | Средняя квадратическая погрешность положения характерной точки (M_t), м | Описание закрепления точки |
| | X | Y | | | |
| 1 | 2 | 3 | 4 | 5 | 6 |
| - | - | - | - | - | - |
| 3. Сведения о характерных точках части (частей) границы объекта | | | | | |
| - | - | - | - | - | - |

Раздел 3

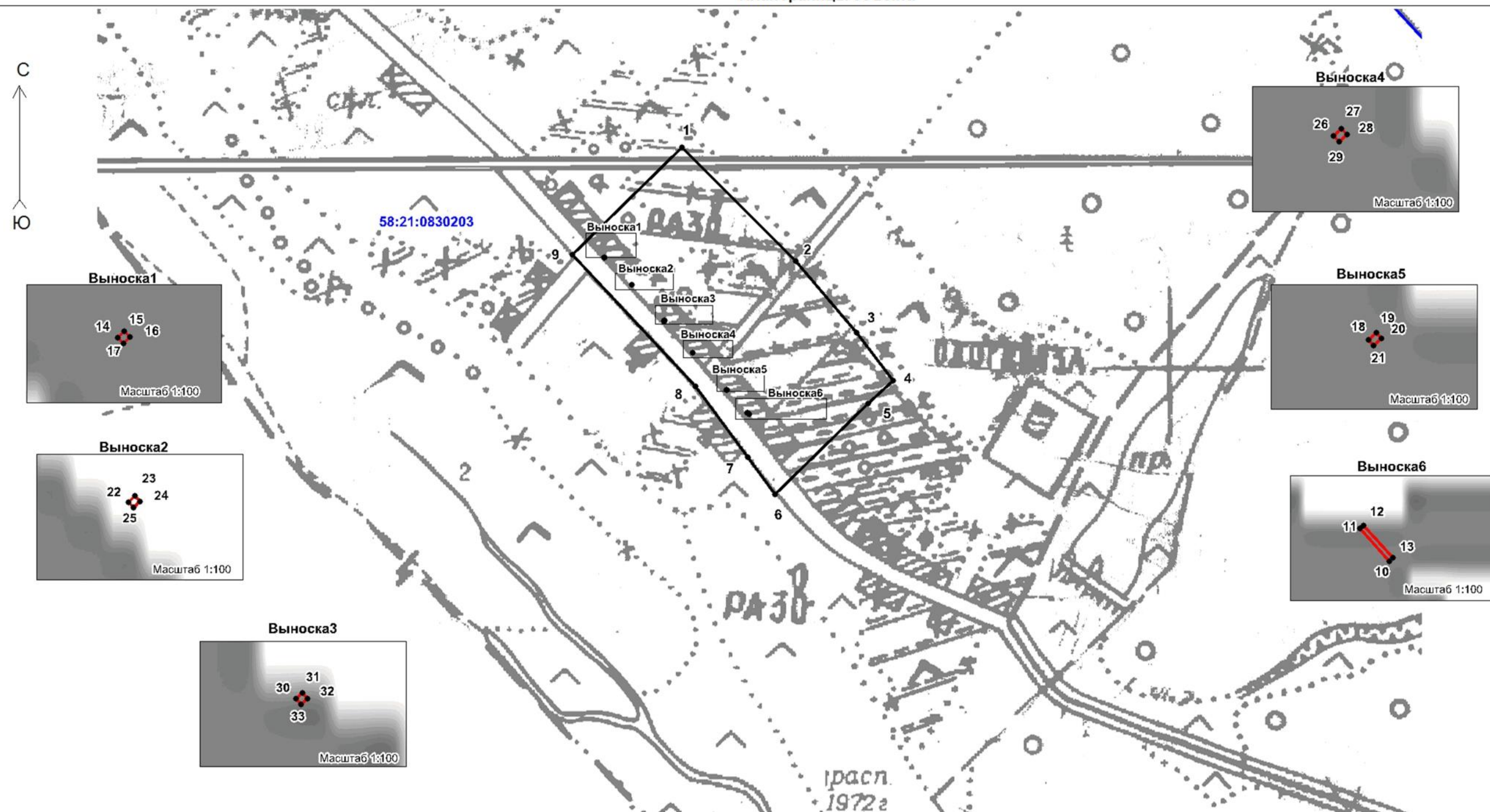
| Сведения о местоположении измененных (уточненных) границ объекта | | | | | | | |
|--|-------------------------------|------------|---|------------|---|---|------------------------------------|
| 1. Система координат «МСК 58, зона 1» | | | | | | | |
| 2. Сведения о характерных точках границ объекта | | | | | | | |
| Обозначение характерных точек границы | Существующие координаты, м | | Измененные (уточненные) координаты, м | | Метод определения координат характерной точки | Средняя квадратиче- ская погреш- ность положения характер- ной точки (M_t), м | Описание закрепле- ния точки |
| | X | Y | X | Y | | | |
| 1 | 2 | 3 | 4 | 5 | 6 | 7 | 8 |
| 1 | 422205.68 | 1325533.71 | 422205.68 | 1325533.71 | картометрический | Mt=5,00 | |
| 2 | 422097.65 | 1325641.74 | 422097.65 | 1325641.74 | картометрический | Mt=5,00 | |
| 3 | 422030.20 | 1325699.34 | 422030.20 | 1325699.34 | картометрический | Mt=5,00 | |
| 4 | 421984.61 | 1325734.07 | 421984.61 | 1325734.07 | картометрический | Mt=5,00 | |
| 5 | 421963.26 | 1325709.95 | 421963.26 | 1325709.95 | картометрический | Mt=5,00 | |
| 6 | 421877.14 | 1325621.77 | 421877.14 | 1325621.77 | картометрический | Mt=5,00 | |
| 7 | 421912.31 | 1325596.51 | 421912.31 | 1325596.51 | картометрический | Mt=5,00 | |
| 8 | 421979.12 | 1325546.74 | 421979.12 | 1325546.74 | картометрический | Mt=5,00 | |
| 9 | 422104.21 | 1325430.15 | 422104.21 | 1325430.15 | картометрический | Mt=5,00 | |
| 1 | 422205.68 | 1325533.71 | 422205.68 | 1325533.71 | картометрический | Mt=5,00 | |
| | | | | | | | |
| 10 | - | - | 421952.51 | 1325597.39 | геодезический | Mt=0,50 | |
| 11 | - | - | 421954.04 | 1325596.00 | геодезический | Mt=0,50 | |
| 12 | - | - | 421954.19 | 1325596.16 | геодезический | Mt=0,50 | |
| 13 | - | - | 421952.65 | 1325597.55 | геодезический | Mt=0,50 | |
| 10 | - | - | 421952.51 | 1325597.39 | геодезический | Mt=0,50 | |
| | | | | | | | |
| 14 | - | - | 422101.22 | 1325460.30 | геодезический | Mt=0,50 | |
| 15 | - | - | 422101.37 | 1325460.45 | геодезический | Mt=0,50 | |
| 16 | - | - | 422101.24 | 1325460.58 | геодезический | Mt=0,50 | |
| 17 | - | - | 422101.09 | 1325460.43 | геодезический | Mt=0,50 | |
| 14 | - | - | 422101.22 | 1325460.30 | геодезический | Mt=0,50 | |
| | | | | | | | |
| 18 | - | - | 421975.73 | 1325576.24 | геодезический | Mt=0,50 | |
| 19 | - | - | 421975.90 | 1325576.43 | геодезический | Mt=0,50 | |
| 20 | - | - | 421975.76 | 1325576.56 | геодезический | Mt=0,50 | |
| 21 | - | - | 421975.59 | 1325576.37 | геодезический | Mt=0,50 | |
| 18 | - | - | 421975.73 | 1325576.24 | геодезический | Mt=0,50 | |
| | | | | | | | |
| 22 | - | - | 422075.33 | 1325486.35 | геодезический | Mt=0,50 | |
| 23 | - | - | 422075.47 | 1325486.51 | геодезический | Mt=0,50 | |
| 24 | - | - | 422075.34 | 1325486.63 | геодезический | Mt=0,50 | |
| 25 | - | - | 422075.20 | 1325486.47 | геодезический | Mt=0,50 | |
| 22 | - | - | 422075.33 | 1325486.35 | геодезический | Mt=0,50 | |
| | | | | | | | |
| 26 | - | - | 422011.21 | 1325543.93 | геодезический | Mt=0,50 | |
| 27 | - | - | 422011.38 | 1325544.12 | геодезический | Mt=0,50 | |

| | | | | | | | |
|--|---|---|-----------|------------|---------------|---------|---|
| 28 | - | - | 422011.24 | 1325544.24 | геодезический | Mt=0,50 | |
| 29 | - | - | 422011.07 | 1325544.06 | геодезический | Mt=0,50 | |
| 26 | - | - | 422011.21 | 1325543.93 | геодезический | Mt=0,50 | |
| | | | | | | | |
| 30 | - | - | 422041.24 | 1325517.14 | геодезический | Mt=0,50 | |
| 31 | - | - | 422041.38 | 1325517.30 | геодезический | Mt=0,50 | |
| 32 | - | - | 422041.25 | 1325517.42 | геодезический | Mt=0,50 | |
| 33 | - | - | 422041.11 | 1325517.26 | геодезический | Mt=0,50 | |
| 30 | - | - | 422041.24 | 1325517.14 | геодезический | Mt=0,50 | |
| 3. Сведения о характерных точках части (частей) границ объекта | | | | | | | |
| - | - | - | - | - | - | - | - |

Раздел 4

граница деревни Макаровка (изменение местоположения)
Верхнеломовского сельсовета Нижнеломовского района Пензенской области

План границы объекта



Масштаб 1:4000

Используемые условные знаки и обозначения:

- - существующая граница объекта
- - измененная граница объекта
- 1 - характерная точка границы объекта

58:21:0830203 - номер кадастрового квартала

Подпись *О. А. А.* Дата " 25 " 02 2019 г.

Место для оттиска печати (при наличии) лица, составившего описание местоположения границ объекта)

Текстовое описание местоположения границы деревни Макаровка

| Прохождение границы | | Описание прохождения части границы |
|---------------------|----------|---|
| от точки | до точки | |
| 1 | 2 | 3 |
| 1 | 4 | 300 м на юго-восток по огородам |
| 4 | 6 | 160 м на юго-запад по сельскохозяйственным угодьям |
| 6 | 9 | 300 м на северо-запад по сельскохозяйственным угодьям |
| 9 | 1 | 140 м на северо-восток по сельскохозяйственным угодьям |
| | | |
| 10 | 10 | часть границы совпадает с границей ЗУ 58:21:0000000:989 |
| | | |
| 14 | 14 | часть границы совпадает с границей ЗУ 58:21:0000000:989 |
| | | |
| 18 | 18 | часть границы совпадает с границей ЗУ 58:21:0000000:989 |
| | | |
| 22 | 22 | часть границы совпадает с границей ЗУ 58:21:0000000:989 |
| | | |
| 26 | 26 | часть границы совпадает с границей ЗУ 58:21:0000000:989 |
| | | |
| 30 | 30 | часть границы совпадает с границей ЗУ 58:21:0000000:989 |

5. ОПИСАНИЕ МЕСТОПОЛОЖЕНИЯ ГРАНИЦ

село Пошутовка

Верхнеломовского сельсовета Нижнеломовского района Пензенской области

(наименование объекта, местоположение которого описано (далее – объект))

Раздел 1

| Сведения об объекте | | |
|---------------------|---|---|
| № п/п | Характеристики объекта | Описание характеристик |
| 1 | 2 | 3 |
| 1. | Местоположение объекта | с.Пошутовка Верхнеломовского сельсовета Нижнеломовского района Пензенской области |
| 2. | Площадь объекта ± величина погрешности определения площади ($P \pm \Delta P$) | 530559 м² ± 8356 м² |
| 3. | Иные характеристики объекта | - |

Раздел 2

| Сведения о местоположении границ объекта | | | | | |
|---|---------------|------------|---|--|----------------------------------|
| 1. Система координат «МСК 58, зона 1» | | | | | |
| 2. Сведения о характерных точках границ объекта | | | | | |
| Обозначение характерных точек границы | Координаты, м | | Метод определения координат характерной точки | Средняя квадратическая погрешность положения характерной точки (M_t), м | Описание закрепления точки |
| | X | Y | | | |
| 1 | 2 | 3 | 4 | 5 | 6 |
| 1 | 419493,18 | 1322085,60 | картометрический | $M_t=5,00$ | - |
| 2 | 419618,46 | 1322545,22 | картометрический | $M_t=5,00$ | - |
| 3 | 419699,04 | 1322812,20 | картометрический | $M_t=2,50$ | - |
| 4 | 419705,65 | 1322815,96 | геодезический | $M_t=0,30$ | - |
| 5 | 419718,57 | 1322850,46 | картометрический | $M_t=5,00$ | - |
| 6 | 419712,88 | 1322871,62 | картометрический | $M_t=5,00$ | - |
| 7 | 419714,51 | 1322900,92 | картометрический | $M_t=5,00$ | - |
| 8 | 419723,46 | 1322946,51 | картометрический | $M_t=5,00$ | - |
| 9 | 419729,97 | 1322984,76 | картометрический | $M_t=5,00$ | - |
| 10 | 419729,16 | 1322997,79 | картометрический | $M_t=5,00$ | - |
| 11 | 419725,09 | 1323013,25 | картометрический | $M_t=2,50$ | - |
| 12 | 419612,76 | 1323031,16 | картометрический | $M_t=2,50$ | - |
| 13 | 419590,07 | 1323044,67 | картометрический | $M_t=2,50$ | - |
| 14 | 419529,46 | 1323060,36 | картометрический | $M_t=2,50$ | - |
| 15 | 419488,22 | 1323071,04 | картометрический | $M_t=5,00$ | - |
| 16 | 419511,01 | 1323116,62 | картометрический | $M_t=5,00$ | - |
| 17 | 419592,05 | 1323357,75 | картометрический | $M_t=5,00$ | - |
| 18 | 419625,78 | 1323421,05 | картометрический | $M_t=5,00$ | - |
| 19 | 419664,04 | 1323483,72 | картометрический | $M_t=5,00$ | - |
| 20 | 419614,39 | 1323504,89 | картометрический | $M_t=5,00$ | - |
| 21 | 419563,92 | 1323519,54 | картометрический | $M_t=5,00$ | - |
| 22 | 419569,62 | 1323548,84 | картометрический | $M_t=5,00$ | - |
| 23 | 419522,41 | 1323565,12 | картометрический | $M_t=5,00$ | - |
| 24 | 419493,92 | 1323570,82 | картометрический | $M_t=5,00$ | - |
| 25 | 419478,46 | 1323569,19 | картометрический | $M_t=5,00$ | - |
| 26 | 419463,80 | 1323564,31 | картометрический | $M_t=5,00$ | - |
| 27 | 419450,78 | 1323545,59 | картометрический | $M_t=5,00$ | - |
| 28 | 419406,01 | 1323434,89 | картометрический | $M_t=5,00$ | - |
| 29 | 419369,38 | 1323316,86 | картометрический | $M_t=5,00$ | - |
| 30 | 419338,45 | 1323234,65 | картометрический | $M_t=5,00$ | - |
| 31 | 419292,06 | 1323123,14 | картометрический | $M_t=5,00$ | - |
| 32 | 419212,29 | 1322955,46 | картометрический | $M_t=5,00$ | - |
| 33 | 419195,00 | 1322937,27 | картометрический | $M_t=5,00$ | - |
| 34 | 419147,98 | 1322922,09 | картометрический | $M_t=5,00$ | - |
| 35 | 419151,24 | 1322881,39 | картометрический | $M_t=5,00$ | - |
| 36 | 419147,98 | 1322861,04 | картометрический | $M_t=5,00$ | - |
| 37 | 419129,26 | 1322820,34 | картометрический | $M_t=5,00$ | - |
| 38 | 419095,89 | 1322741,39 | картометрический | $M_t=5,00$ | - |
| 39 | 419058,91 | 1322638,66 | картометрический | $M_t=5,00$ | - |

| Сведения о местоположении границ объекта | | | | | |
|---|---------------|------------|---|--|----------------------------------|
| 1. Система координат «МСК 58, зона 1» | | | | | |
| 2. Сведения о характерных точках границ объекта | | | | | |
| Обозначение характерных точек границы | Координаты, м | | Метод определения координат характерной точки | Средняя квадратическая погрешность положения характерной точки (M_t), м | Описание закрепления точки |
| | Х | У | | | |
| 1 | 2 | 3 | 4 | 5 | 6 |
| 40 | 419050,31 | 1322615,22 | картометрический | $M_t=5,00$ | - |
| 41 | 419027,52 | 1322554,99 | картометрический | $M_t=5,00$ | - |
| 42 | 419059,26 | 1322548,47 | картометрический | $M_t=5,00$ | - |
| 43 | 419076,36 | 1322537,89 | картометрический | $M_t=5,00$ | - |
| 44 | 419105,66 | 1322519,99 | картометрический | $M_t=5,00$ | - |
| 45 | 419139,03 | 1322498,82 | картометрический | $M_t=5,00$ | - |
| 46 | 419175,66 | 1322519,17 | картометрический | $M_t=5,00$ | - |
| 47 | 419222,06 | 1322533,01 | картометрический | $M_t=5,00$ | - |
| 48 | 419236,71 | 1322534,64 | картометрический | $M_t=5,00$ | - |
| 49 | 419243,84 | 1322536,43 | картометрический | $M_t=5,00$ | - |
| 50 | 419253,80 | 1322532,20 | картометрический | $M_t=5,00$ | - |
| 51 | 419239,15 | 1322505,33 | картометрический | $M_t=5,00$ | - |
| 52 | 419218,80 | 1322487,43 | картометрический | $M_t=5,00$ | - |
| 53 | 419181,36 | 1322458,12 | картометрический | $M_t=5,00$ | - |
| 54 | 419159,11 | 1322423,30 | картометрический | $M_t=5,00$ | - |
| 55 | 419147,98 | 1322377,54 | картометрический | $M_t=5,00$ | - |
| 56 | 419144,73 | 1322323,01 | картометрический | $M_t=5,00$ | - |
| 57 | 419196,01 | 1322289,63 | картометрический | $M_t=5,00$ | - |
| 58 | 419255,43 | 1322259,52 | картометрический | $M_t=5,00$ | - |
| 59 | 419396,85 | 1322200,29 | картометрический | $M_t=5,00$ | - |
| 60 | 419390,55 | 1322045,44 | картометрический | $M_t=5,00$ | - |
| 1 | 419493,18 | 1322085,60 | картометрический | $M_t=5,00$ | - |
| 3. Сведения о характерных точках части (частей) границы объекта | | | | | |
| - | - | - | - | - | - |

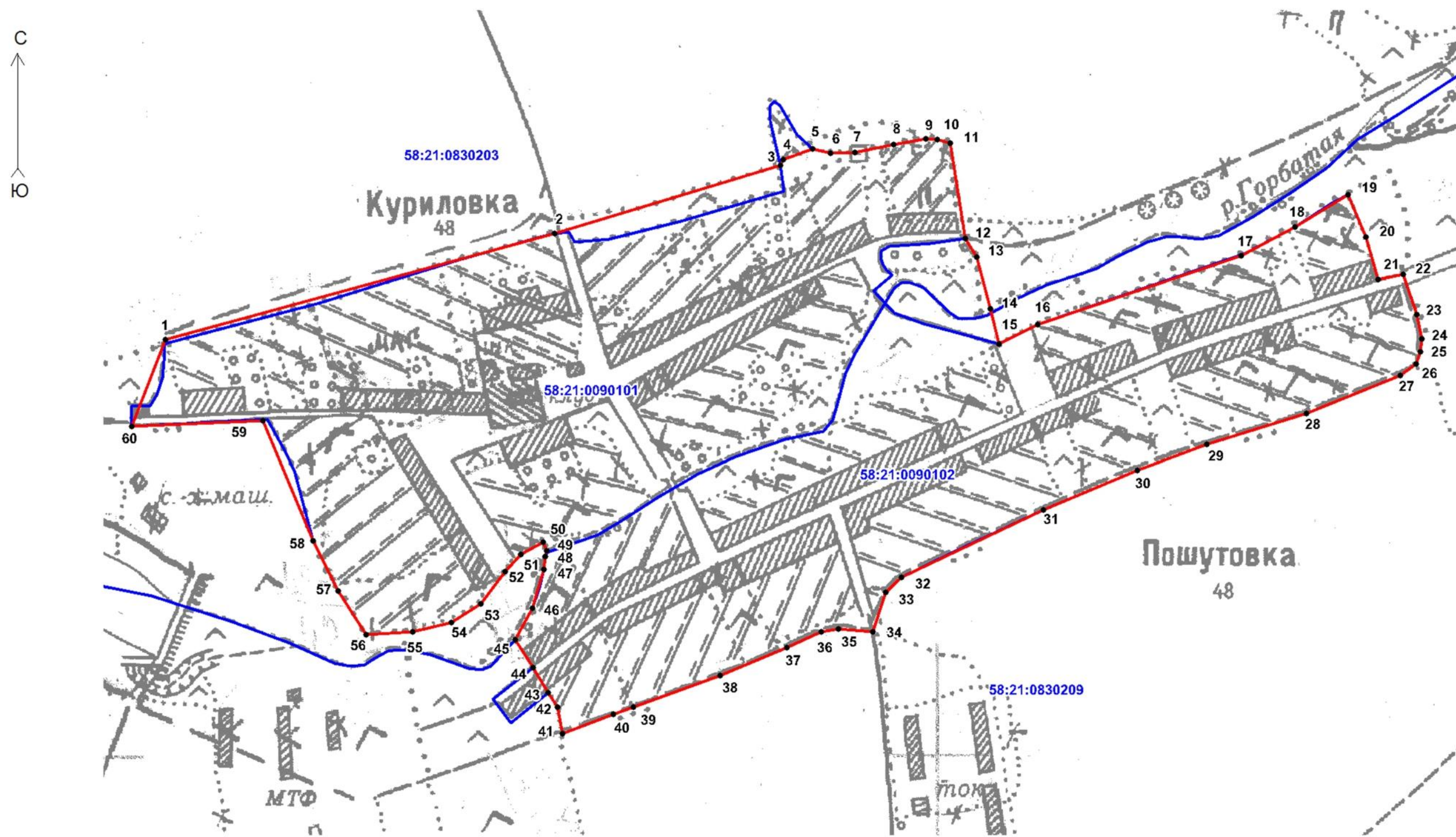
Раздел 3

| Сведения о местоположении измененных (уточненных) границ объекта | | | | | | | |
|--|-------------------------------|---|---|---|---|--|----------------------------------|
| 1. Система координат «МСК 58, зона 1» | | | | | | | |
| 2. Сведения о характерных точках границ объекта | | | | | | | |
| Обозначение характерных точек границы | Существующие координаты, м | | Измененные (уточненные) координаты, м | | Метод определения координат характерной точки | Средняя квадратическая погрешность положения характерной точки (M_t), м | Описание закрепления точки |
| | X | Y | X | Y | | | |
| 1 | 2 | 3 | 4 | 5 | 6 | 7 | 8 |
| - | - | - | - | - | - | - | - |
| 3. Сведения о характерных точках части (частей) границ объекта | | | | | | | |
| - | - | - | - | - | - | - | - |

Раздел 4

граница села Пошутовка
Верхнеломовского сельсовета Нижнеломовского района Пензенской области

План границы объекта



Масштаб 1:5000

Используемые условные знаки и обозначения:

- - граница объекта
- 1 - характерная точка границы объекта
- 58:21:0090101 - номер кадастрового квартала

Подпись *В. А. А. А.* Дата " 25 " 02 2019 г.

Место для оттиска печати (при наличии) лица, составившего описание местоположения границ объекта)

Текстовое описание местоположения границы села Пошутовка

| Прохождение границы | | Описание прохождения части границы |
|---------------------|----------|---|
| от точки | до точки | |
| <i>1</i> | <i>2</i> | <i>3</i> |
| 1 | 11 | 960 м общим направлением на северо-восток по огородам |
| 11 | 14 | часть границы совпадает с границей ЗУ 58:21:0830203:147 |
| 14 | 15 | 43 м на юго-восток по сельскохозяйственным угодьям |
| 15 | 19 | 451 м на северо-восток по огородам |
| 19 | 21 | 106 м на юго-восток по сельскохозяйственным угодьям |
| 21 | 22 | 30 м на юго-восток по улице |
| 22 | 24 | 79 м юго-восток по огородам пересекая улицу |
| 24 | 34 | 766 м на юго-запад по огородам |
| 34 | 41 | 391 м общим направлением на юго-запад по огородам |
| 41 | 45 | 126 м на северо-запад по сельскохозяйственным угодьям |
| 45 | 50 | 123 м на северо-восток по древесно-кустарниковой растительности |
| 50 | 56 | 248 м на юго-запад по сельскохозяйственным угодьям |
| 56 | 59 | 280 м на северо-запад по огородам |
| 59 | 60 | 150 м на юго-запад по улице |
| 60 | 1 | 110 м на северо-восток по сельскохозяйственным угодьям |

6. ОПИСАНИЕ МЕСТОПОЛОЖЕНИЯ ГРАНИЦ

село Сухопечаевка

Верхнеломовского сельсовета Нижнеломовского района Пензенской области

(наименование объекта, местоположение которого описано (далее – объект))

Раздел 1

| Сведения об объекте | | |
|---------------------|---|--|
| № п/п | Характеристики объекта | Описание характеристик |
| 1 | 2 | 3 |
| 1. | Местоположение объекта | с.Сухопечаевка Верхнеломовского сельсовета Нижнеломовского района Пензенской области |
| 2. | Площадь объекта ± величина погрешности определения площади ($P \pm \Delta P$) | 770903 м² ± 9116 м² |
| 3. | Иные характеристики объекта | - |

Раздел 2

| Сведения о местоположении границ объекта | | | | | |
|---|---------------|------------|---|--|----------------------------------|
| 1. Система координат «МСК 58, зона 1» | | | | | |
| 2. Сведения о характерных точках границ объекта | | | | | |
| Обозначение характерных точек границы | Координаты, м | | Метод определения координат характерной точки | Средняя квадратическая погрешность положения характерной точки (M_t), м | Описание закрепления точки |
| | X | Y | | | |
| 1 | 2 | 3 | 4 | 5 | 6 |
| 1 | 423155,49 | 1322320,99 | картометрический | $M_t=5,00$ | - |
| 2 | 423139,02 | 1322379,03 | картометрический | $M_t=5,00$ | - |
| 3 | 423140,81 | 1322440,34 | картометрический | $M_t=5,00$ | - |
| 4 | 423147,48 | 1322488,56 | картометрический | $M_t=5,00$ | - |
| 5 | 423143,63 | 1322568,51 | картометрический | $M_t=5,00$ | - |
| 6 | 423135,92 | 1322667,74 | картометрический | $M_t=5,00$ | - |
| 7 | 423120,99 | 1322734,22 | картометрический | $M_t=5,00$ | - |
| 8 | 423216,54 | 1322770,28 | картометрический | $M_t=5,00$ | - |
| 9 | 423282,79 | 1322791,95 | картометрический | $M_t=5,00$ | - |
| 10 | 423343,96 | 1322807,84 | картометрический | $M_t=5,00$ | - |
| 11 | 423306,40 | 1322884,43 | картометрический | $M_t=5,00$ | - |
| 12 | 423337,22 | 1322887,80 | картометрический | $M_t=5,00$ | - |
| 13 | 423364,67 | 1322897,43 | картометрический | $M_t=5,00$ | - |
| 14 | 423389,72 | 1322911,40 | картометрический | $M_t=5,00$ | - |
| 15 | 423402,56 | 1322923,20 | картометрический | $M_t=5,00$ | - |
| 16 | 423399,36 | 1322952,82 | картометрический | $M_t=5,00$ | - |
| 17 | 423389,72 | 1322985,58 | картометрический | $M_t=5,00$ | - |
| 18 | 423385,87 | 1323028,93 | картометрический | $M_t=5,00$ | - |
| 19 | 423379,13 | 1323046,27 | картометрический | $M_t=5,00$ | - |
| 20 | 423359,38 | 1323069,39 | картометрический | $M_t=5,00$ | - |
| 21 | 423294,07 | 1323123,66 | картометрический | $M_t=5,00$ | - |
| 22 | 423177,79 | 1323271,69 | картометрический | $M_t=5,00$ | - |
| 23 | 423167,19 | 1323276,98 | картометрический | $M_t=5,00$ | - |
| 24 | 423093,50 | 1323283,25 | картометрический | $M_t=5,00$ | - |
| 25 | 423027,99 | 1323339,12 | картометрический | $M_t=5,00$ | - |
| 26 | 422983,68 | 1323421,48 | картометрический | $M_t=5,00$ | - |
| 27 | 422948,52 | 1323464,35 | картометрический | $M_t=5,00$ | - |
| 28 | 422859,41 | 1323507,22 | картометрический | $M_t=5,00$ | - |
| 29 | 422825,21 | 1323486,51 | картометрический | $M_t=5,00$ | - |
| 30 | 422737,55 | 1323452,79 | картометрический | $M_t=5,00$ | - |
| 31 | 422733,21 | 1323547,68 | картометрический | $M_t=5,00$ | - |
| 32 | 422731,29 | 1323566,46 | картометрический | $M_t=5,00$ | - |
| 33 | 422723,10 | 1323585,73 | картометрический | $M_t=5,00$ | - |
| 34 | 422702,87 | 1323624,74 | картометрический | $M_t=5,00$ | - |
| 35 | 422705,28 | 1323646,42 | картометрический | $M_t=5,00$ | - |
| 36 | 422688,42 | 1323739,38 | картометрический | $M_t=5,00$ | - |
| 37 | 422677,45 | 1323763,71 | картометрический | $M_t=5,00$ | - |
| 38 | 422603,16 | 1323832,34 | картометрический | $M_t=5,00$ | - |
| 39 | 422493,83 | 1323797,66 | картометрический | $M_t=5,00$ | - |

Сведения о местоположении границ объекта

1. Система координат «МСК 58, зона 1»

2. Сведения о характерных точках границ объекта

| Обозначение характерных точек границы | Координаты, м | | Метод определения координат характерной точки | Средняя квадратическая погрешность положения характерной точки (M _t), м | Описание закрепления точки |
|---|---------------|------------|---|--|----------------------------------|
| | X | Y | | | |
| 1 | 2 | 3 | 4 | 5 | 6 |
| 40 | 422537,66 | 1323591,99 | картометрический | Mt=5,00 | - |
| 41 | 422538,62 | 1323561,78 | картометрический | Mt=5,00 | - |
| 42 | 422509,78 | 1323523,92 | картометрический | Mt=5,00 | - |
| 43 | 422413,92 | 1323485,54 | картометрический | Mt=5,00 | - |
| 44 | 422392,73 | 1323473,98 | картометрический | Mt=5,00 | - |
| 45 | 422426,45 | 1323338,15 | картометрический | Mt=5,00 | - |
| 46 | 422421,43 | 1323257,23 | картометрический | Mt=5,00 | - |
| 47 | 422422,78 | 1323218,86 | картометрический | Mt=5,00 | - |
| 48 | 422446,34 | 1323097,03 | картометрический | Mt=5,00 | - |
| 49 | 422449,70 | 1323041,16 | картометрический | Mt=5,00 | - |
| 50 | 422453,02 | 1323013,56 | картометрический | Mt=5,00 | - |
| 51 | 422344,16 | 1322947,09 | картометрический | Mt=5,00 | - |
| 52 | 422386,95 | 1322889,24 | картометрический | Mt=5,00 | - |
| 53 | 422413,92 | 1322776,53 | картометрический | Mt=5,00 | - |
| 54 | 422424,52 | 1322747,63 | картометрический | Mt=5,00 | - |
| 55 | 422433,19 | 1322735,11 | картометрический | Mt=5,00 | - |
| 56 | 422448,29 | 1322761,16 | картометрический | Mt=5,00 | - |
| 57 | 422470,76 | 1322804,47 | картометрический | Mt=5,00 | - |
| 58 | 422491,95 | 1322830,48 | картометрический | Mt=5,00 | - |
| 59 | 422526,34 | 1322865,22 | картометрический | Mt=5,00 | - |
| 60 | 422565,17 | 1322883,46 | картометрический | Mt=5,00 | - |
| 61 | 422580,58 | 1322891,17 | картометрический | Mt=5,00 | - |
| 62 | 422605,63 | 1322927,78 | картометрический | Mt=5,00 | - |
| 63 | 422625,50 | 1322921,37 | картометрический | Mt=5,00 | - |
| 64 | 422635,49 | 1322918,14 | картометрический | Mt=5,00 | - |
| 65 | 422673,95 | 1322894,42 | картометрический | Mt=5,00 | - |
| 66 | 422694,25 | 1322865,16 | картометрический | Mt=5,00 | - |
| 67 | 422699,92 | 1322849,58 | картометрический | Mt=5,00 | - |
| 68 | 422712,56 | 1322810,25 | картометрический | Mt=5,00 | - |
| 69 | 422745,31 | 1322830,48 | картометрический | Mt=5,00 | - |
| 70 | 422803,11 | 1322614,69 | картометрический | Mt=5,00 | - |
| 71 | 422806,00 | 1322540,52 | картометрический | Mt=5,00 | - |
| 72 | 422811,78 | 1322520,29 | картометрический | Mt=5,00 | - |
| 73 | 422854,16 | 1322426,85 | картометрический | Mt=5,00 | - |
| 74 | 422898,87 | 1322265,39 | картометрический | Mt=5,00 | - |
| 75 | 422996,24 | 1322266,03 | картометрический | Mt=5,00 | - |
| 1 | 423155,49 | 1322320,99 | картометрический | Mt=5,00 | - |
| 3. Сведения о характерных точках части (частей) границы объекта | | | | | |
| - | - | - | - | - | - |

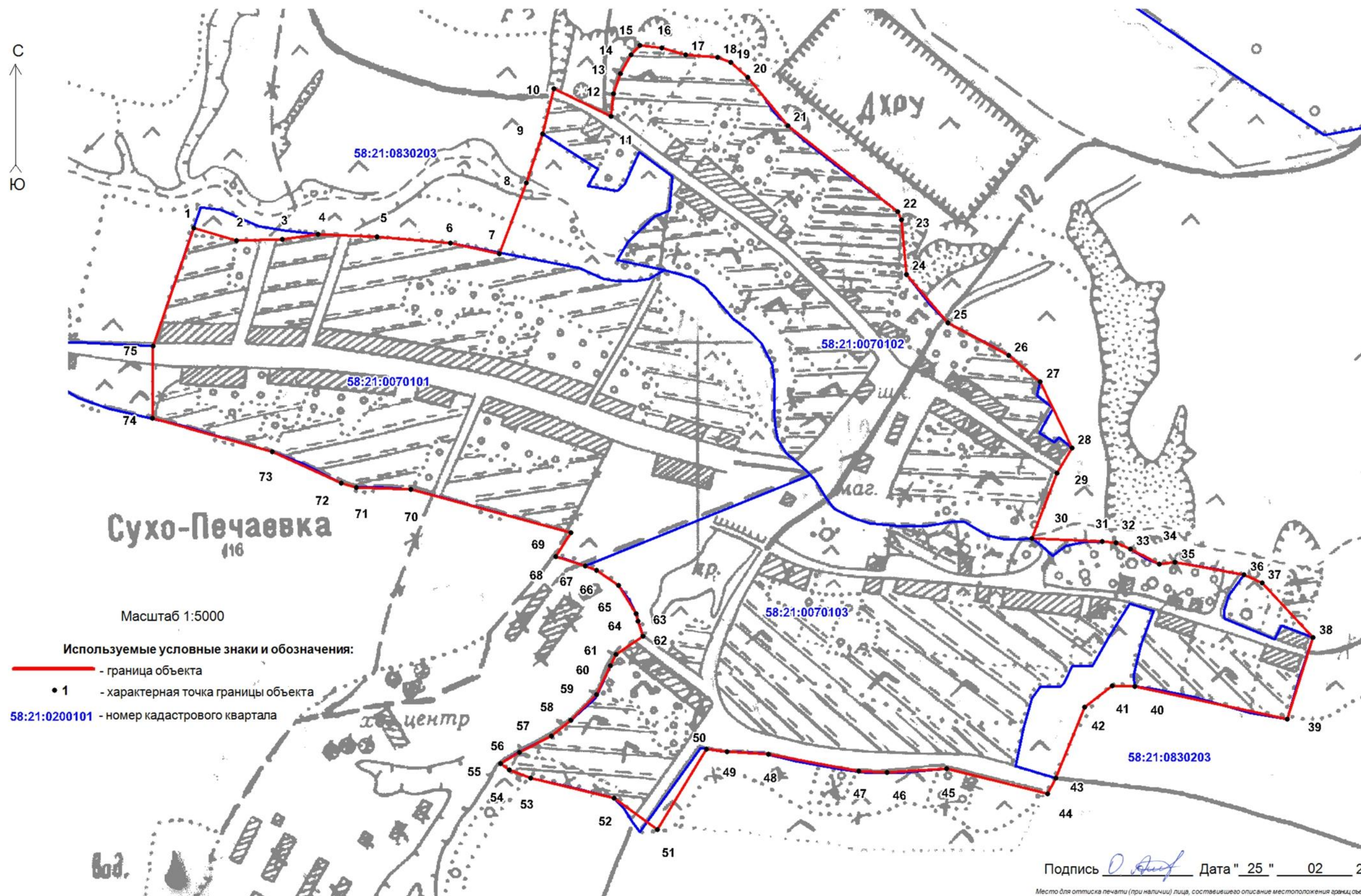
Раздел 3

| Сведения о местоположении измененных (уточненных) границ объекта | | | | | | | |
|--|-------------------------------|---|---|---|---|--|----------------------------------|
| 1. Система координат «МСК 58, зона 1» | | | | | | | |
| 2. Сведения о характерных точках границ объекта | | | | | | | |
| Обозначение характерных точек границы | Существующие координаты, м | | Измененные (уточненные) координаты, м | | Метод определения координат характерной точки | Средняя квадратическая погрешность положения характерной точки (M_t), м | Описание закрепления точки |
| | X | Y | X | Y | | | |
| 1 | 2 | 3 | 4 | 5 | 6 | 7 | 8 |
| - | - | - | - | - | - | - | - |
| 3. Сведения о характерных точках части (частей) границ объекта | | | | | | | |
| - | - | - | - | - | - | - | - |

Раздел 4

граница села Сухопечаевка
Верхнеломовского сельсовета Нижнеломовского района Пензенской области

План границы объекта



Текстовое описание местоположения границы села Сухопечаевка

| Прохождение границы | | Описание прохождения части границы |
|---------------------|----------|--|
| от точки | до точки | |
| <i>1</i> | <i>2</i> | <i>3</i> |
| 1 | 7 | 420 м общим направлением на юго-восток по огородам |
| 7 | 10 | 240 м на северо-восток по сельскохозяйственным угодьям |
| 10 | 11 | 90 м на юго-восток по улице |
| 11 | 15 | 110 м на северо-восток по сельскохозяйственным угодьям |
| 15 | 28 | общим направление на юго-восток 520 м по огородам, 180 м по древесно-кустарниковой растительности, 150 м по огородам |
| 28 | 30 | 130 м на юго-запад по сельскохозяйственным угодьям |
| 30 | 38 | 420 м юго-восток по древесно-кустарниковой растительности |
| 38 | 39 | 110 м на юго-запад по сельскохозяйственным угодьям |
| 39 | 41 | 240 м на северо-запад по огородам |
| 41 | 44 | 170 м на юго-запад по сельскохозяйственным угодьям |
| 44 | 50 | 470 м на северо-запад по сельскохозяйственным угодьям |
| 50 | 51 | 130 м на юго-запад по улице |
| 51 | 55 | 230 м на северо-запад по огородам |
| 55 | 62 | 270 м на северо-восток по огородам |
| 62 | 68 | 170 м на северо-запад по сельскохозяйственным угодьям |
| 68 | 69 | 40 м на северо-восток по сельскохозяйственным угодьям |
| 69 | 74 | 590 м на северо-запад по огородам |
| 74 | 1 | 270 м на северо-восток по сельскохозяйственным угодьям |

7. ОПИСАНИЕ МЕСТОПОЛОЖЕНИЯ ГРАНИЦ
деревня Новая Михайловка (изменение местоположения)
Верхнеломовского сельсовета Нижнеломовского района Пензенской области
(наименование объекта, местоположение которого описано (далее – объект))

Раздел 1

| Сведения об объекте | | |
|---------------------|---|---|
| № п/п | Характеристики объекта | Описание характеристик |
| 1 | 2 | 3 |
| 1. | Местоположение объекта | д. Новая Михайловка Верхнеломовского сельсовета Нижнеломовского района Пензенской области |
| 2. | Площадь объекта ± величина погрешности определения площади ($P \pm \Delta P$) | 644157 м² ± 8312 м² |
| 3. | Иные характеристики объекта | - |

Раздел 2

| Сведения о местоположении границ объекта | | | | | |
|---|---------------|---|---|--|----------------------------------|
| 1. Система координат «МСК 58, зона 1» | | | | | |
| 2. Сведения о характерных точках границ объекта | | | | | |
| Обозначение характерных точек границы | Координаты, м | | Метод определения координат характерной точки | Средняя квадратическая погрешность положения характерной точки (M _t), м | Описание закрепления точки |
| | X | Y | | | |
| 1 | 2 | 3 | 4 | 5 | 6 |
| - | - | - | - | - | - |
| 3. Сведения о характерных точках части (частей) границы объекта | | | | | |
| - | - | - | - | - | - |

Раздел 3

| Сведения о местоположении измененных (уточненных) границ объекта | | | | | | | |
|--|-------------------------------|------------|---|------------|---|--|----------------------------------|
| 1. Система координат «МСК 58, зона 1» | | | | | | | |
| 2. Сведения о характерных точках границ объекта | | | | | | | |
| Обозначение характерных точек границы | Существующие координаты, м | | Измененные (уточненные) координаты, м | | Метод определения координат характерной точки | Средняя квадратическая погрешность положения характерной точки (M _t), м | Описание закрепления точки |
| | X | Y | X | Y | | | |
| 1 | 2 | 3 | 4 | 5 | 6 | 7 | 8 |
| 1 | 420019.32 | 1327346.09 | 420017.43 | 1327347.36 | Картометрический метод | 5.00 | |
| 2 | 420017.46 | 1327373.44 | 420019.54 | 1327381.17 | Картометрический метод | 5.00 | |
| 3 | 420068.45 | 1327413.30 | 420094.77 | 1327439.95 | Картометрический метод | 5.00 | |
| 4 | 420089.77 | 1327437.40 | 420096.62 | 1327444.82 | Картометрический метод | 5.00 | |
| 5 | 420109.69 | 1327466.60 | 420108.77 | 1327467.68 | Картометрический метод | 5.00 | |
| 6 | 420128.23 | 1327509.24 | 420124.68 | 1327511.76 | Картометрический метод | 5.00 | |
| 7 | 420123.75 | 1327731.90 | 420123.75 | 1327731.90 | Картометрический метод | 5.00 | |
| 8 | 420119.89 | 1327799.83 | 420109.18 | 1327856.91 | Картометрический метод | 5.00 | |
| 9 | 420112.94 | 1327850.81 | 420092.28 | 1327909.03 | Картометрический метод | 5.00 | |
| 10 | 420092.55 | 1327908.74 | 420122.20 | 1327924.07 | Картометрический метод | 5.00 | |
| 11 | 420046.66 | 1327885.11 | 419950.00 | 1328216.53 | Картометрический метод | 5.00 | |
| 12 | 419935.91 | 1328073.86 | 419803.62 | 1328430.06 | Картометрический метод | 5.00 | |
| 13 | 419864.06 | 1328191.92 | 419732.72 | 1328390.13 | Картометрический метод | 5.00 | |

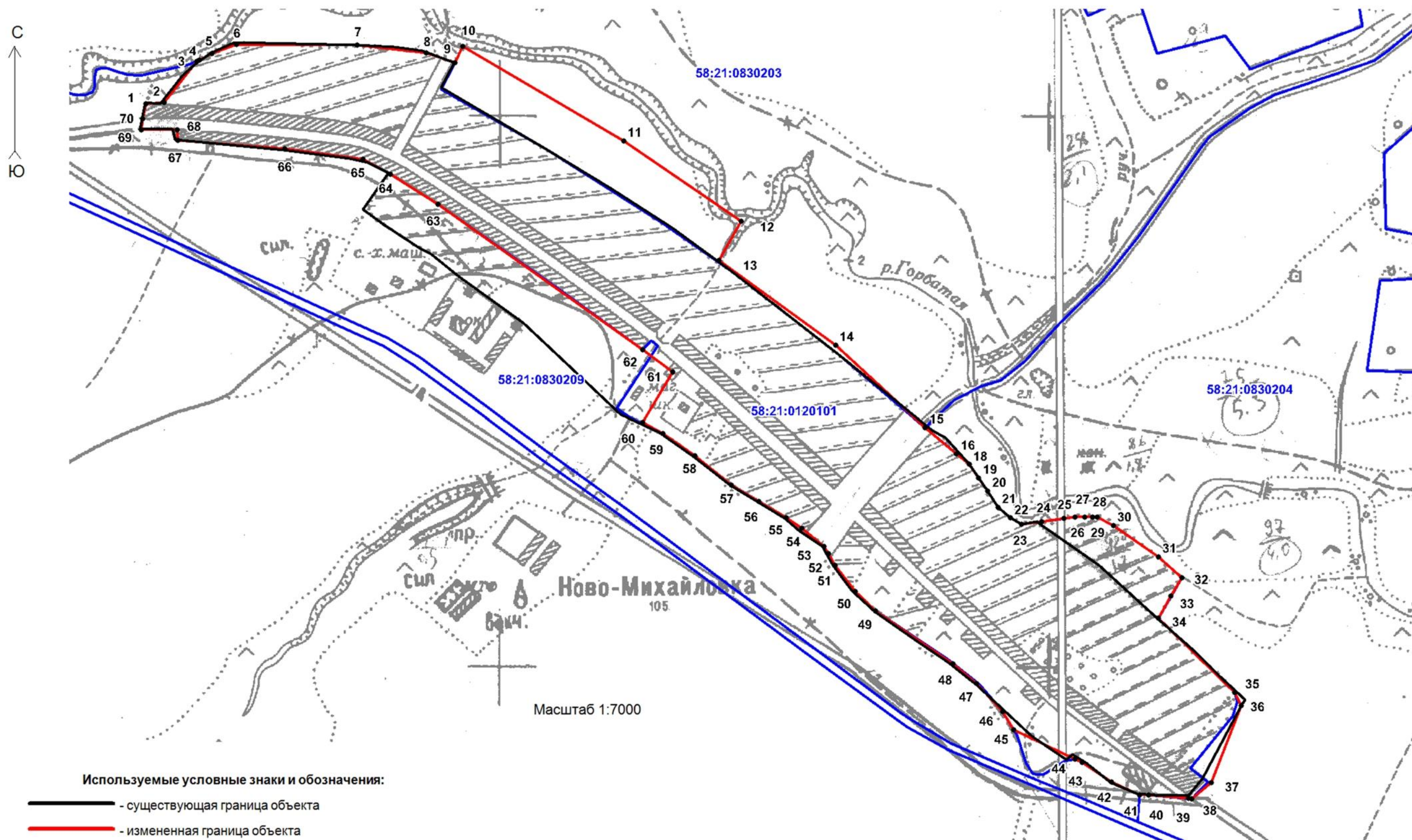
| | | | | | | | |
|----|-----------|------------|-----------|------------|------------------------|------|--|
| 14 | 419791.76 | 1328304.55 | 419578.88 | 1328601.22 | Картометрический метод | 5.00 | |
| 15 | 419711.91 | 1328414.78 | 419429.59 | 1328764.66 | Картометрический метод | 5.00 | |
| 16 | 419562.59 | 1328606.37 | 419381.85 | 1328821.47 | Картометрический метод | 5.00 | |
| 17 | 419451.57 | 1328743.45 | 419362.54 | 1328844.45 | Картометрический метод | 5.00 | |
| 18 | 419423.76 | 1328778.21 | 419362.33 | 1328844.60 | Картометрический метод | 5.00 | |
| 19 | 419411.25 | 1328800.46 | 419338.20 | 1328861.63 | Картометрический метод | 5.00 | |
| 20 | 419362.54 | 1328844.45 | 419314.64 | 1328878.26 | Картометрический метод | 5.00 | |
| 21 | 419314.64 | 1328878.26 | 419285.06 | 1328896.57 | Картометрический метод | 5.00 | |
| 22 | 419285.06 | 1328896.57 | 419265.34 | 1328919.11 | Картометрический метод | 5.00 | |
| | 419265.34 | 1328919.11 | - | - | - | - | |
| 23 | 419254.07 | 1328940.24 | 419254.07 | 1328940.24 | Картометрический метод | 5.00 | |
| 24 | 419254.07 | 1328940.24 | 419258.46 | 1328976.63 | Картометрический метод | 5.00 | |
| 25 | 419258.30 | 1328966.84 | 419263.87 | 1329016.31 | Картометрический метод | 5.00 | |
| 26 | 419179.51 | 1329080.39 | 419266.75 | 1329037.45 | Картометрический метод | 5.00 | |
| 27 | 419083.58 | 1329186.53 | 419266.75 | 1329054.14 | Картометрический метод | 5.00 | |
| 28 | 419021.20 | 1329256.10 | 419266.75 | 1329068.50 | Геодезический метод | 0.30 | |
| 29 | 418979.27 | 1329299.21 | 419266.75 | 1329076.89 | Картометрический метод | 5.00 | |
| 30 | 418934.92 | 1329345.89 | 419251.25 | 1329106.48 | Картометрический метод | 5.00 | |
| 31 | 418924.07 | 1329339.38 | 419194.90 | 1329188.18 | Картометрический метод | 5.00 | |
| 32 | 418792.61 | 1329269.41 | 419156.86 | 1329231.86 | Картометрический метод | 5.00 | |
| 33 | 418761.10 | 1329243.46 | 419122.97 | 1329211.65 | Картометрический метод | 5.00 | |
| 34 | 418761.47 | 1329181.43 | 419083.61 | 1329188.19 | Картометрический метод | 5.00 | |
| 35 | 418763.78 | 1329149.91 | 418948.37 | 1329327.65 | Картометрический метод | 5.00 | |
| 36 | 418784.18 | 1329102.64 | 418923.97 | 1329339.45 | Картометрический метод | 2.50 | |
| 37 | 418820.79 | 1329056.29 | 418783.75 | 1329284.14 | Картометрический метод | 2.50 | |
| 38 | 418835.16 | 1329032.65 | 418755.14 | 1329249.23 | Картометрический метод | 5.00 | |
| 39 | 418825.89 | 1329021.99 | 418755.60 | 1329243.49 | Картометрический метод | 5.00 | |
| 40 | 418868.99 | 1328958.50 | 418761.47 | 1329171.10 | Картометрический метод | 5.00 | |
| 41 | 418961.22 | 1328859.32 | 418762.06 | 1329153.93 | Картометрический метод | 5.00 | |
| 42 | 419002.93 | 1328806.48 | 418784.95 | 1329103.66 | Картометрический метод | 5.00 | |
| 43 | 419043.25 | 1328747.16 | 418821.58 | 1329050.13 | Картометрический метод | 5.00 | |
| 44 | 419094.70 | 1328673.00 | 418827.21 | 1329037.45 | Картометрический метод | 5.00 | |
| 45 | 419133.17 | 1328631.29 | 418879.16 | 1328925.67 | Картометрический метод | 5.00 | |
| 46 | 419179.05 | 1328596.53 | 418913.80 | 1328904.82 | Картометрический метод | 5.00 | |
| 47 | 419201.76 | 1328584.02 | 418962.36 | 1328861.82 | Картометрический метод | 2.50 | |
| 48 | 419213.81 | 1328577.53 | 419000.30 | 1328815.23 | Геодезический метод | 0.60 | |
| 49 | 419242.08 | 1328535.35 | 419096.10 | 1328674.41 | Картометрический метод | 5.00 | |
| 50 | 419263.87 | 1328508.94 | 419132.02 | 1328637.78 | Картометрический метод | 5.00 | |
| 51 | 419294.45 | 1328460.27 | 419178.51 | 1328600.45 | Картометрический метод | 5.00 | |
| 52 | 419325.51 | 1328409.75 | 419200.35 | 1328589.18 | Картометрический метод | 5.00 | |
| 53 | 419376.02 | 1328344.40 | 419213.03 | 1328580.73 | Картометрический метод | 5.00 | |
| 54 | 419421.44 | 1328279.98 | 419246.13 | 1328540.58 | Картометрический метод | 5.00 | |
| 55 | 419453.42 | 1328210.00 | 419265.86 | 1328511.70 | Картометрический метод | 5.00 | |
| 56 | 419618.42 | 1328033.88 | 419294.74 | 1328461.69 | Картометрический метод | 5.00 | |
| 57 | 419704.16 | 1327915.23 | 419325.02 | 1328412.38 | Картометрический метод | 5.00 | |
| 58 | 419744.48 | 1327865.18 | 419378.56 | 1328345.47 | Картометрический метод | 5.00 | |
| 59 | 419754.68 | 1327846.18 | 419418.00 | 1328287.71 | Картометрический метод | 5.00 | |
| 60 | 419796.39 | 1327780.83 | 419438.20 | 1328251.30 | Картометрический метод | 5.00 | |
| 61 | 419825.13 | 1327742.36 | 419530.00 | 1328305.13 | Картометрический метод | 5.00 | |
| 62 | 419891.86 | 1327788.71 | 419570.15 | 1328251.08 | Картометрический метод | 5.00 | |
| 63 | 419910.87 | 1327750.24 | 419834.99 | 1327879.17 | Картометрический метод | 5.00 | |
| 64 | 419918.28 | 1327718.72 | 419889.23 | 1327792.53 | Картометрический метод | 5.00 | |
| 65 | 419933.58 | 1327599.15 | 419916.00 | 1327741.81 | Картометрический метод | 5.00 | |
| 66 | 419952.12 | 1327401.25 | 419935.02 | 1327600.23 | Картометрический метод | 5.00 | |

| | | | | | | | |
|--|-----------|------------|-----------|------------|------------------------|------|---|
| 67 | 419971.58 | 1327396.61 | 419950.51 | 1327405.12 | Картометрический метод | 5.00 | |
| 68 | 419971.12 | 1327336.82 | 419970.23 | 1327404.42 | Картометрический метод | 5.00 | |
| | 420019.32 | 1327346.09 | - | - | - | - | |
| 69 | - | - | 419969.53 | 1327338.91 | Картометрический метод | 5.00 | |
| 70 | - | - | 419989.96 | 1327341.02 | Картометрический метод | 5.00 | |
| 1 | - | - | 420017.43 | 1327347.36 | Картометрический метод | 5.00 | |
| 3. Сведения о характерных точках части (частей) границ объекта | | | | | | | |
| - | - | - | - | - | - | - | - |

Раздел 4

граница деревни Новая Михайловка (изменение местоположения)
Верхнеломовского сельсовета Нижнеломовского района Пензенской области

План границы объекта



Используемые условные знаки и обозначения:

- - существующая граница объекта
- - измененная граница объекта
- 1 - характерная точка границы объекта

58:21:0120101 - номер кадастрового квартала

Подпись *О. А. А. А.* Дата " 25 " 02 2019 г.

Место для оттиска печати (при наличии) лица, составившего описание местоположения границы объекта

Текстовое описание местоположения границы деревни Новая Михайловка

| Прохождение границы | | Описание прохождения части границы |
|---------------------|----------|---|
| от точки | до точки | |
| <i>1</i> | <i>2</i> | <i>3</i> |
| 1 | 10 | 640 м общим направлением на северо-восток по огородам |
| 10 | 12 | 600 м на юго-восток по огородам |
| 12 | 13 | 80 м на юго-запад по сельскохозяйственным угодьям |
| 13 | 23 | 730 м на юго-восток по огородам |
| 23 | 29 | 138 м на северо-восток по огородам |
| 29 | 32 | 191 м на юго-восток по огородам |
| 32 | 34 | 85 м юго-запад по древесно-кустарниковой растительности |
| 34 | 36 | 221 м на юго-восток по огородам |
| 36 | 37 | часть границы совпадает с границей ЗУ 58:21:0000000:1496 |
| 37 | 60 | общим направлением на северо-запад 400 м по сельскохозяйственным угодьям, 880 м по огородам |
| 60 | 61 | 110 м на северо-восток по дороге |
| 61 | 68 | 1040 м на северо-запад по сельскохозяйственным угодьям |
| 68 | 69 | 65 м на запад по улице |
| 69 | 1 | 49 м на северо-восток по сельскохозяйственным угодьям |

8. ОПИСАНИЕ МЕСТОПОЛОЖЕНИЯ ГРАНИЦ

село Старый Шуструй

Верхнеломовского сельсовета Нижнеломовского района Пензенской области

(наименование объекта, местоположение которого описано (далее – объект))

Раздел 1

| Сведения об объекте | | |
|---------------------|---|--|
| № п/п | Характеристики объекта | Описание характеристик |
| 1 | 2 | 3 |
| 1. | Местоположение объекта | с.Старый Шуструй Верхнеломовского сельсовета Нижнеломовского района Пензенской области |
| 2. | Площадь объекта ± величина погрешности определения площади ($P \pm \Delta P$) | 423812 м² ± 9877 м² |
| 3. | Иные характеристики объекта | - |

Раздел 2

| Сведения о местоположении границ объекта | | | | | |
|---|---------------|------------|---|--|----------------------------------|
| 1. Система координат «МСК 58, зона 1» | | | | | |
| 2. Сведения о характерных точках границ объекта | | | | | |
| Обозначение характерных точек границы | Координаты, м | | Метод определения координат характерной точки | Средняя квадратическая погрешность положения характерной точки (M_t), м | Описание закрепления точки |
| | X | Y | | | |
| 1 | 2 | 3 | 4 | 5 | 6 |
| 1 | 414851,83 | 1320841,53 | картометрический | $M_t=5,00$ | - |
| 2 | 414866,58 | 1320859,05 | картометрический | $M_t=5,00$ | - |
| 3 | 414873,03 | 1320886,70 | картометрический | $M_t=5,00$ | - |
| 4 | 414872,11 | 1320903,29 | картометрический | $M_t=5,00$ | - |
| 5 | 414866,62 | 1320933,59 | картометрический | $M_t=5,00$ | - |
| 6 | 414866,62 | 1320959,11 | картометрический | $M_t=5,00$ | - |
| 7 | 414872,11 | 1320970,58 | картометрический | $M_t=5,00$ | - |
| 8 | 414923,73 | 1321037,87 | картометрический | $M_t=5,00$ | - |
| 9 | 414950,46 | 1321075,67 | картометрический | $M_t=5,00$ | - |
| 10 | 414966,13 | 1321111,62 | картометрический | $M_t=5,00$ | - |
| 11 | 414976,27 | 1321142,96 | картометрический | $M_t=5,00$ | - |
| 12 | 414979,96 | 1321165,08 | картометрический | $M_t=5,00$ | - |
| 13 | 414986,41 | 1321189,05 | картометрический | $M_t=5,00$ | - |
| 14 | 414996,55 | 1321201,95 | картометрический | $M_t=5,00$ | - |
| 15 | 415014,07 | 1321216,70 | картометрический | $M_t=5,00$ | - |
| 16 | 415034,35 | 1321232,37 | картометрический | $M_t=5,00$ | - |
| 17 | 415066,61 | 1321283,99 | картометрический | $M_t=5,00$ | - |
| 18 | 415090,58 | 1321352,20 | картометрический | $M_t=5,00$ | - |
| 19 | 415114,54 | 1321434,24 | картометрический | $M_t=5,00$ | - |
| 20 | 415133,90 | 1321532,88 | картометрический | $M_t=5,00$ | - |
| 21 | 415086,89 | 1321543,94 | картометрический | $M_t=5,00$ | - |
| 22 | 415036,19 | 1321548,55 | картометрический | $M_t=5,00$ | - |
| 23 | 415039,88 | 1321598,32 | картометрический | $M_t=5,00$ | - |
| 24 | 415044,49 | 1321641,65 | картометрический | $M_t=5,00$ | - |
| 25 | 415046,33 | 1321679,44 | картометрический | $M_t=5,00$ | - |
| 26 | 415055,55 | 1321724,61 | картометрический | $M_t=5,00$ | - |
| 27 | 415062,92 | 1321767,93 | картометрический | $M_t=5,00$ | - |
| 28 | 415062,00 | 1321785,45 | картометрический | $M_t=5,00$ | - |
| 29 | 415055,55 | 1321794,66 | картометрический | $M_t=5,00$ | - |
| 30 | 415041,72 | 1321802,04 | картометрический | $M_t=5,00$ | - |
| 31 | 415024,21 | 1321807,57 | картометрический | $M_t=5,00$ | - |
| 32 | 414988,25 | 1321814,94 | картометрический | $M_t=5,00$ | - |
| 33 | 414970,74 | 1321825,08 | картометрический | $M_t=5,00$ | - |
| 34 | 414893,31 | 1321842,60 | картометрический | $M_t=5,00$ | - |
| 35 | 414841,69 | 1321849,97 | картометрический | $M_t=5,00$ | - |
| 36 | 414794,16 | 1321861,08 | картометрический | $M_t=5,00$ | - |
| 37 | 414782,70 | 1321778,07 | картометрический | $M_t=7,50$ | Временный межевой знак |
| 38 | 414775,32 | 1321658,24 | картометрический | $M_t=7,50$ | Временный межевой знак |
| 39 | 414770,71 | 1321618,60 | картометрический | $M_t=7,50$ | Временный межевой знак |

| Сведения о местоположении границ объекта | | | | | |
|---|---------------|------------|---|--|----------------------------------|
| 1. Система координат «МСК 58, зона 1» | | | | | |
| 2. Сведения о характерных точках границ объекта | | | | | |
| Обозначение характерных точек границы | Координаты, м | | Метод определения координат характерной точки | Средняя квадратическая погрешность положения характерной точки (M_t), м | Описание закрепления точки |
| | X | Y | | | |
| 1 | 2 | 3 | 4 | 5 | 6 |
| 40 | 414768,10 | 1321609,56 | картометрический | $M_t=7,50$ | Временный межевой знак |
| 41 | 414693,82 | 1321613,38 | картометрический | $M_t=7,50$ | Временный межевой знак |
| 42 | 414681,17 | 1321607,62 | картометрический | $M_t=7,50$ | Временный межевой знак |
| 43 | 414663,30 | 1321547,09 | картометрический | $M_t=7,50$ | Временный межевой знак |
| 44 | 414655,54 | 1321478,03 | картометрический | $M_t=7,50$ | Временный межевой знак |
| 45 | 414654,18 | 1321460,96 | картометрический | $M_t=7,50$ | Временный межевой знак |
| 46 | 414700,67 | 1321442,74 | геодезический | $M_t=0,30$ | - |
| 47 | 414684,26 | 1321429,07 | геодезический | $M_t=0,30$ | - |
| 48 | 414670,59 | 1321409,92 | геодезический | $M_t=0,30$ | - |
| 49 | 414654,18 | 1321388,04 | геодезический | $M_t=0,30$ | - |
| 50 | 414632,30 | 1321352,49 | геодезический | $M_t=0,30$ | - |
| 51 | 414561,19 | 1321256,76 | геодезический | $M_t=0,30$ | - |
| 52 | 414525,64 | 1321207,54 | геодезический | $M_t=0,30$ | - |
| 53 | 414495,55 | 1321163,78 | геодезический | $M_t=0,30$ | - |
| 54 | 414468,21 | 1321065,32 | геодезический | $M_t=0,30$ | - |
| 55 | 414513,53 | 1320913,43 | картометрический | $M_t=5,00$ | - |
| 56 | 414402,92 | 1320889,47 | картометрический | $M_t=5,00$ | - |
| 57 | 414400,15 | 1320909,75 | картометрический | $M_t=5,00$ | - |
| 58 | 414381,88 | 1320908,74 | картометрический | $M_t=5,00$ | - |
| 59 | 414363,05 | 1320999,29 | геодезический | $M_t=0,30$ | - |
| 60 | 414351,30 | 1320997,32 | геодезический | $M_t=0,30$ | - |
| 61 | 414342,08 | 1321001,00 | геодезический | $M_t=0,30$ | - |
| 62 | 414333,79 | 1321000,08 | геодезический | $M_t=0,30$ | - |
| 63 | 414323,05 | 1320996,78 | геодезический | $M_t=0,30$ | - |
| 64 | 414321,80 | 1320996,39 | геодезический | $M_t=0,30$ | - |
| 65 | 414318,11 | 1320990,86 | геодезический | $M_t=0,30$ | - |
| 66 | 414315,35 | 1320968,74 | геодезический | $M_t=0,30$ | - |
| 67 | 414316,27 | 1320961,37 | геодезический | $M_t=0,30$ | - |
| 68 | 414255,43 | 1320956,76 | геодезический | $M_t=0,30$ | - |
| 69 | 414254,51 | 1320942,01 | геодезический | $M_t=0,30$ | - |
| 70 | 414268,34 | 1320895,92 | геодезический | $M_t=0,30$ | - |
| 71 | 414270,18 | 1320879,33 | геодезический | $M_t=0,30$ | - |
| 72 | 414272,03 | 1320856,28 | геодезический | $M_t=0,30$ | - |
| 73 | 414274,79 | 1320844,30 | картометрический | $M_t=5,00$ | - |
| 74 | 414338,39 | 1320859,97 | геодезический | $M_t=0,30$ | - |
| 75 | 414341,16 | 1320841,53 | геодезический | $M_t=0,30$ | - |
| 76 | 414366,97 | 1320845,22 | геодезический | $M_t=0,30$ | - |
| 77 | 414364,20 | 1320866,42 | геодезический | $M_t=0,30$ | - |
| 78 | 414518,14 | 1320893,15 | геодезический | $M_t=0,30$ | - |
| 79 | 414521,83 | 1320871,95 | геодезический | $M_t=0,30$ | - |
| 80 | 414540,27 | 1320874,72 | геодезический | $M_t=0,30$ | - |
| 81 | 414539,35 | 1320897,76 | геодезический | $M_t=0,30$ | - |

| Сведения о местоположении границ объекта | | | | | |
|---|---------------|------------|---|--|----------------------------------|
| 1. Система координат «МСК 58, зона 1» | | | | | |
| 2. Сведения о характерных точках границ объекта | | | | | |
| Обозначение характерных точек границы | Координаты, м | | Метод определения координат характерной точки | Средняя квадратическая погрешность положения характерной точки (M _t), м | Описание закрепления точки |
| | Х | У | | | |
| 1 | 2 | 3 | 4 | 5 | 6 |
| 82 | 414578,98 | 1320905,14 | картометрический | Mt=5,00 | - |
| 83 | 414581,75 | 1320881,17 | картометрический | Mt=5,00 | - |
| 84 | 414578,98 | 1320843,38 | картометрический | Mt=5,00 | - |
| 85 | 414598,34 | 1320834,16 | картометрический | Mt=5,00 | - |
| 86 | 414593,73 | 1320786,23 | картометрический | Mt=5,00 | - |
| 87 | 414645,35 | 1320776,09 | картометрический | Mt=5,00 | - |
| 88 | 414692,36 | 1320771,48 | картометрический | Mt=5,00 | - |
| 89 | 414735,69 | 1320777,01 | картометрический | Mt=5,00 | - |
| 90 | 414789,15 | 1320794,52 | картометрический | Mt=5,00 | - |
| 91 | 414823,26 | 1320814,80 | картометрический | Mt=5,00 | - |
| 1 | 414851,83 | 1320841,53 | картометрический | Mt=5,00 | - |
| 3. Сведения о характерных точках части (частей) границы объекта | | | | | |
| - | - | - | - | - | - |

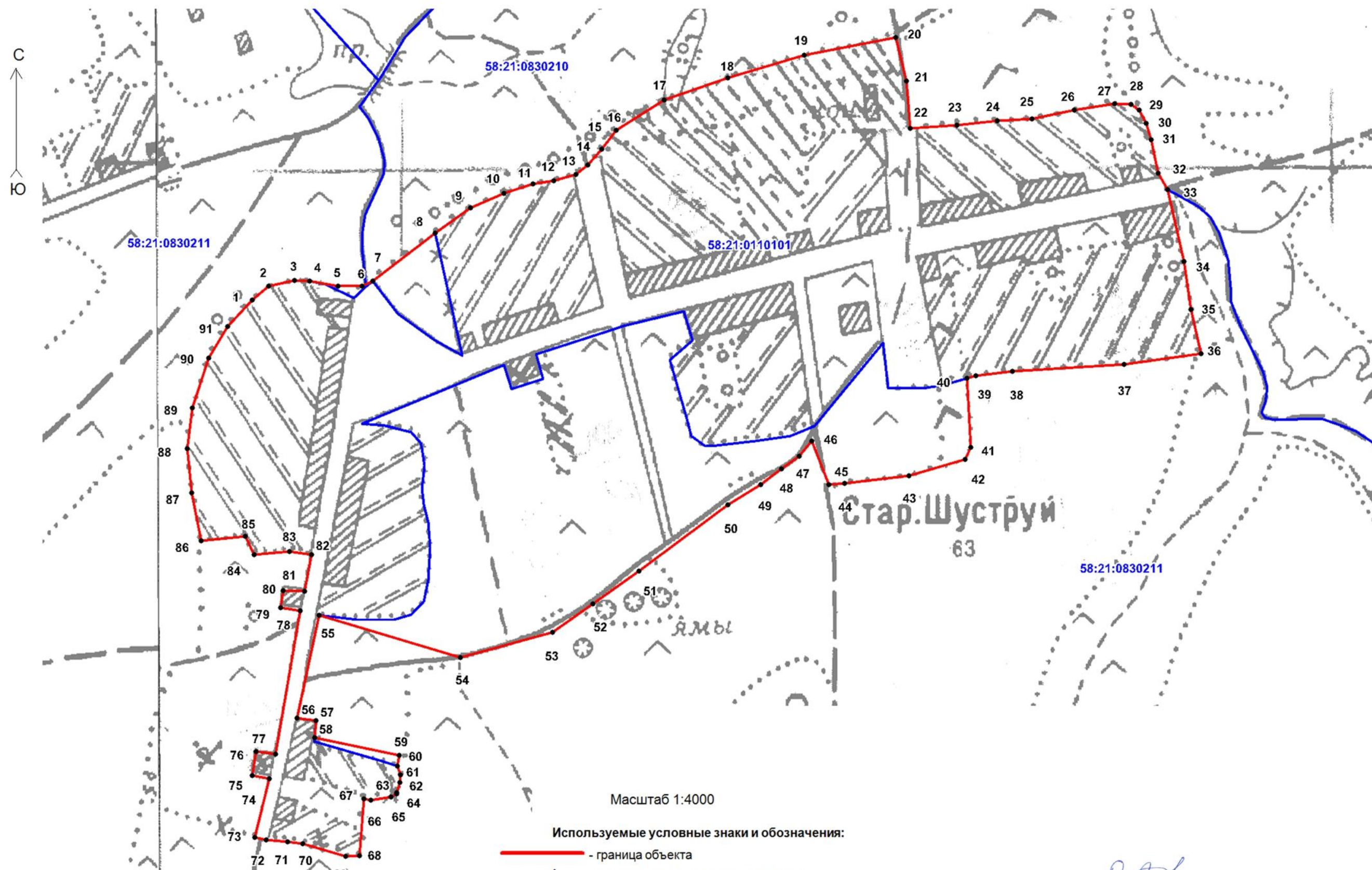
Раздел 3

| Сведения о местоположении измененных (уточненных) границ объекта | | | | | | | |
|--|-------------------------------|---|---|---|---|--|----------------------------------|
| 1. Система координат «МСК 58, зона 1» | | | | | | | |
| 2. Сведения о характерных точках границ объекта | | | | | | | |
| Обозначение характерных точек границы | Существующие координаты, м | | Измененные (уточненные) координаты, м | | Метод определения координат характерной точки | Средняя квадратическая погрешность положения характерной точки (M_t), м | Описание закрепления точки |
| | X | Y | X | Y | | | |
| 1 | 2 | 3 | 4 | 5 | 6 | 7 | 8 |
| - | - | - | - | - | - | - | - |
| 3. Сведения о характерных точках части (частей) границ объекта | | | | | | | |
| - | - | - | - | - | - | - | - |

Раздел 4

граница села Старый Шуструй
Верхнеломовского сельсовета Нижнеломовского района Пензенской области

План границы объекта



Масштаб 1:4000

Используемые условные знаки и обозначения:

- - граница объекта
- 1 - характерная точка границы объекта
- 58:21:0110101 - номер кадастрового квартала

Подпись О. А. А. А. Дата " 25 " 02 2019 г.

Место для оттиска печати (при наличии) лиц, составившего описание местоположения границ объекта)

Текстовое описание местоположения границы села Старый Шуструй

| Прохождение границы | | Описание прохождения части границы |
|---------------------|----------|--|
| от точки | до точки | |
| 1 | 2 | 3 |
| 1 | 3 | 51 м на северо-восток по огородам |
| 3 | 5 | 47 м на юго-восток по огородам |
| 5 | 6 | часть границы совпадает с границей ЗУ 58:21:0830211:63 |
| 6 | 8 | 98 м на северо-восток по сельскохозяйственным угодьям |
| 8 | 20 | 550 м на северо-восток по огородам |
| 20 | 22 | 99 м на юго-восток по сельскохозяйственным угодьям |
| 22 | 27 | 221 м на северо-восток по огородам |
| 27 | 36 | 300 м юго-восток по сельскохозяйственным угодьям |
| 36 | 37 | 84 м на юго-запад по огородам |
| 37 | 45 | часть границы совпадает с границей ЗУ 58:21:0830211:70 |
| 45 | 46 | 50 м на северо-запад по сельскохозяйственным угодьям |
| 46 | 54 | часть границы совпадает с границей ЗУ 58:21:0830211:4 |
| 54 | 55 | 159 м на северо-запад по сельскохозяйственным угодьям |
| 55 | 56 | 113 м на юго-запад по улице |
| 56 | 57 | 21 м на юго-восток по огородам |
| 57 | 58 | 18 м на юго-запад по огородам |
| 58 | 59 | 93 м на юго-восток по огородам |
| 59 | 63 | часть границы совпадает с границей ЗУ 58:21:0110101:10 |
| 63 | 67 | часть границы совпадает с границей ЗУ 58:21:0110101:4 |
| 67 | 68 | 61 м на юго-запад по огородам |
| 68 | 72 | часть границы совпадает с границей ЗУ 58:21:0110101:5 |
| 72 | 73 | 12 м на северо-запад по улице |
| 73 | 74 | 66 м на северо-восток по улице |
| 74 | 77 | часть границы совпадает с границей ЗУ 58:21:0110101:1 |
| 77 | 78 | 156 м на северо-восток по улице |
| 78 | 81 | часть границы совпадает с границей ЗУ 58:21:0110101:6 |
| 81 | 82 | 40 м на северо-восток по улице |
| 82 | 88 | 232 м общим направлением на северо-запад по огородам |
| 88 | 1 | 179 м на северо-восток по огородам |

9. ОПИСАНИЕ МЕСТОПОЛОЖЕНИЯ ГРАНИЦ

село Новый Шуструй

Верхнеломовского сельсовета Нижнеломовского района Пензенской области

(наименование объекта, местоположение которого описано (далее – объект))

Раздел 1

| Сведения об объекте | | |
|---------------------|---|--|
| № п/п | Характеристики объекта | Описание характеристик |
| 1 | 2 | 3 |
| 1. | Местоположение объекта | с. Новый Шуструй Верхнеломовского сельсовета Нижнеломовского района Пензенской области |
| 2. | Площадь объекта ± величина погрешности определения площади ($P \pm \Delta P$) | 704535 м² ± 8593 м² |
| 3. | Иные характеристики объекта | - |

Раздел 2

| Сведения о местоположении границ объекта | | | | | |
|---|---------------|------------|---|--|----------------------------------|
| 1. Система координат «МСК 58, зона 1» | | | | | |
| 2. Сведения о характерных точках границ объекта | | | | | |
| Обозначение характерных точек границы | Координаты, м | | Метод определения координат характерной точки | Средняя квадратическая погрешность положения характерной точки (M_t), м | Описание закрепления точки |
| | X | Y | | | |
| 1 | 2 | 3 | 4 | 5 | 6 |
| Контур №1 | | | | | |
| 1 | 417159,82 | 1320923,32 | картометрический | $M_t=5,00$ | - |
| 2 | 417157,37 | 1320982,70 | картометрический | $M_t=5,00$ | - |
| 3 | 417160,71 | 1321211,87 | картометрический | $M_t=5,00$ | - |
| 4 | 417156,70 | 1321255,30 | картометрический | $M_t=5,00$ | - |
| 5 | 417149,35 | 1321280,69 | картометрический | $M_t=5,00$ | - |
| 6 | 417008,37 | 1321281,36 | картометрический | $M_t=5,00$ | - |
| 7 | 417010,75 | 1321149,41 | картометрический | $M_t=5,00$ | - |
| 8 | 416981,90 | 1321153,02 | картометрический | $M_t=5,00$ | - |
| 9 | 416987,31 | 1321098,93 | картометрический | $M_t=5,00$ | - |
| 10 | 417012,55 | 1321098,93 | картометрический | $M_t=5,00$ | - |
| 11 | 417010,75 | 1321055,66 | картометрический | $M_t=5,00$ | - |
| 12 | 416945,84 | 1321052,05 | картометрический | $M_t=5,00$ | - |
| 13 | 416951,25 | 1320990,75 | картометрический | $M_t=5,00$ | - |
| 14 | 417017,06 | 1320992,78 | картометрический | $M_t=5,00$ | - |
| 15 | 417013,45 | 1320888,21 | картометрический | $M_t=5,00$ | - |
| 16 | 417038,69 | 1320881,90 | картометрический | $M_t=5,00$ | - |
| 1 | 417159,82 | 1320923,32 | картометрический | $M_t=5,00$ | - |
| Контур №2 | | | | | |
| 17 | 416797,04 | 1320250,80 | картометрический | $M_t=2,50$ | - |
| 18 | 416843,07 | 1320299,32 | картометрический | $M_t=5,00$ | - |
| 19 | 416857,49 | 1320333,57 | картометрический | $M_t=5,00$ | - |
| 20 | 416852,09 | 1320376,84 | картометрический | $M_t=5,00$ | - |
| 21 | 416837,66 | 1320418,31 | картометрический | $M_t=5,00$ | - |
| 22 | 416875,52 | 1320620,24 | картометрический | $M_t=5,00$ | - |
| 23 | 416888,14 | 1320692,36 | картометрический | $M_t=5,00$ | - |
| 24 | 416898,96 | 1320708,59 | картометрический | $M_t=5,00$ | - |
| 25 | 416909,78 | 1320712,20 | картометрический | $M_t=5,00$ | - |
| 26 | 416904,37 | 1320730,22 | картометрический | $M_t=5,00$ | - |
| 27 | 416886,34 | 1320759,07 | картометрический | $M_t=5,00$ | - |
| 28 | 416897,16 | 1320812,48 | картометрический | $M_t=5,00$ | - |
| 29 | 416880,93 | 1320898,13 | картометрический | $M_t=5,00$ | - |
| 30 | 416873,72 | 1320935,99 | картометрический | $M_t=5,00$ | - |
| 31 | 416890,85 | 1320964,84 | картометрический | $M_t=5,00$ | - |
| 32 | 416874,62 | 1321019,83 | картометрический | $M_t=5,00$ | - |
| 33 | 416866,51 | 1321045,97 | картометрический | $M_t=2,50$ | - |
| 34 | 416879,13 | 1321072,11 | картометрический | $M_t=2,50$ | - |
| 35 | 416883,64 | 1321108,17 | картометрический | $M_t=5,00$ | - |
| 36 | 416880,93 | 1321135,89 | картометрический | $M_t=5,00$ | - |

| Сведения о местоположении границ объекта | | | | | |
|---|---------------|------------|---|--|----------------------------------|
| 1. Система координат «МСК 58, зона 1» | | | | | |
| 2. Сведения о характерных точках границ объекта | | | | | |
| Обозначение характерных точек границы | Координаты, м | | Метод определения координат характерной точки | Средняя квадратическая погрешность положения характерной точки (M_t), м | Описание закрепления точки |
| | Х | У | | | |
| 1 | 2 | 3 | 4 | 5 | 6 |
| 37 | 416871,92 | 1321159,33 | картометрический | $M_t=5,00$ | - |
| 38 | 416875,52 | 1321213,42 | картометрический | $M_t=5,00$ | - |
| 39 | 416862,05 | 1321215,22 | картометрический | $M_t=5,00$ | - |
| 40 | 416833,99 | 1321283,37 | картометрический | $M_t=5,00$ | - |
| 41 | 416837,33 | 1321313,43 | картометрический | $M_t=5,00$ | - |
| 42 | 416833,32 | 1321341,49 | картометрический | $M_t=5,00$ | - |
| 43 | 416831,32 | 1321378,91 | картометрический | $M_t=5,00$ | - |
| 44 | 416846,02 | 1321496,50 | картометрический | $M_t=5,00$ | - |
| 45 | 416852,03 | 1321521,89 | картометрический | $M_t=5,00$ | - |
| 46 | 416850,02 | 1321549,29 | картометрический | $M_t=5,00$ | - |
| 47 | 416845,48 | 1321560,56 | картометрический | $M_t=5,00$ | - |
| 48 | 416694,60 | 1321557,70 | картометрический | $M_t=2,50$ | - |
| 49 | 416653,39 | 1321518,65 | картометрический | $M_t=2,50$ | - |
| 50 | 416577,01 | 1321469,89 | картометрический | $M_t=2,50$ | - |
| 51 | 416497,26 | 1321391,29 | картометрический | $M_t=2,50$ | - |
| 52 | 416486,63 | 1321372,55 | картометрический | $M_t=2,50$ | - |
| 53 | 416475,56 | 1321216,92 | картометрический | $M_t=5,00$ | - |
| 54 | 416404,57 | 1321194,67 | картометрический | $M_t=2,50$ | - |
| 55 | 416401,07 | 1321096,53 | картометрический | $M_t=2,50$ | - |
| 56 | 416389,07 | 1321096,53 | картометрический | $M_t=2,50$ | - |
| 57 | 416392,57 | 1321194,67 | картометрический | $M_t=2,50$ | - |
| 58 | 416298,57 | 1321139,50 | картометрический | $M_t=5,00$ | - |
| 59 | 416219,24 | 1321078,20 | картометрический | $M_t=5,00$ | - |
| 60 | 416175,92 | 1321037,58 | картометрический | $M_t=5,00$ | - |
| 61 | 416198,29 | 1320739,78 | картометрический | $M_t=2,50$ | - |
| 62 | 416221,57 | 1320721,48 | картометрический | $M_t=2,50$ | Закрепление отсутствует |
| 63 | 416209,93 | 1320628,34 | картометрический | $M_t=2,50$ | Закрепление отсутствует |
| 64 | 416509,31 | 1320491,96 | картометрический | $M_t=2,50$ | Закрепление отсутствует |
| 65 | 416509,31 | 1320219,20 | картометрический | $M_t=2,50$ | Закрепление отсутствует |
| 66 | 416722,20 | 1320250,80 | картометрический | $M_t=2,50$ | - |
| 17 | 416797,04 | 1320250,80 | картометрический | $M_t=2,50$ | - |
| 3. Сведения о характерных точках части (частей) границы объекта | | | | | |
| - | - | - | - | - | - |

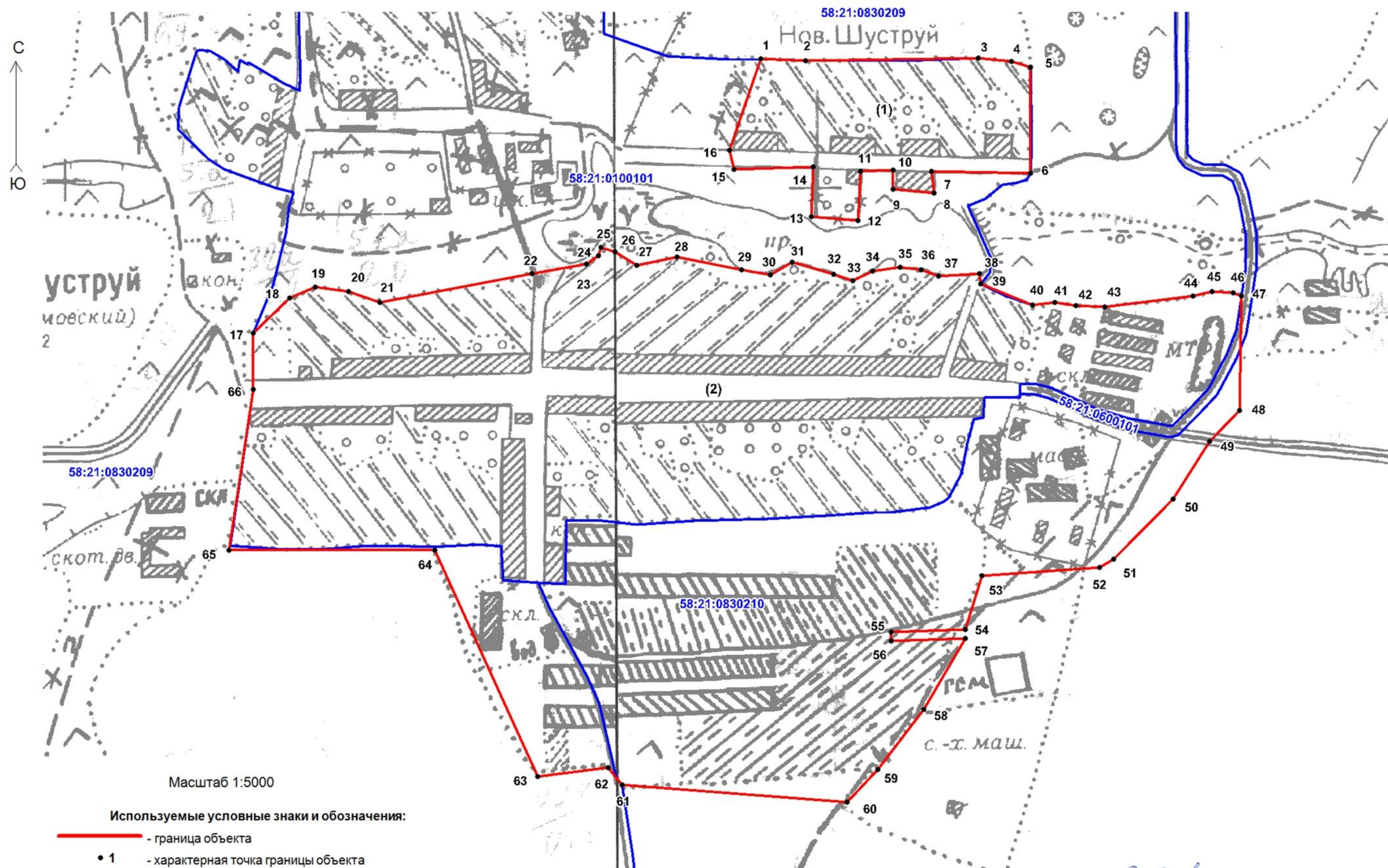
Раздел 3

| Сведения о местоположении измененных (уточненных) границ объекта | | | | | | | |
|--|-------------------------------|---|---|---|---|--|----------------------------------|
| 1. Система координат «МСК 58, зона 1» | | | | | | | |
| 2. Сведения о характерных точках границ объекта | | | | | | | |
| Обозначение характерных точек границы | Существующие координаты, м | | Измененные (уточненные) координаты, м | | Метод определения координат характерной точки | Средняя квадратическая погрешность положения характерной точки (M_t), м | Описание закрепления точки |
| | X | Y | X | Y | | | |
| 1 | 2 | 3 | 4 | 5 | 6 | 7 | 8 |
| - | - | - | - | - | - | - | - |
| 3. Сведения о характерных точках части (частей) границ объекта | | | | | | | |
| - | - | - | - | - | - | - | - |

Раздел 4

граница села Новый Шуструй
Верхнеломовского сельсовета Нижнеломовского района Пензенской области

План границы объекта



Используемые условные знаки и обозначения:

- - граница объекта
- 1 - характерная точка границы объекта
- 58:21:0100101 - номер кадастрового квартала
- (1) - номер контура

Подпись *О. Анф* Дата " 25 " 02 2019 г.

Место для оттиска печати (при наличии) лица, составившего описание местоположения границ объекта

Текстовое описание местоположения границы села Новый Шуструй

| Прохождение границы | | Описание прохождения части границы |
|---------------------|----------|--|
| от точки | до точки | |
| 1 | 2 | 3 |
| Контур №1 | | |
| 1 | 5 | 359 м общим направлением на юго-восток по огородам |
| 5 | 6 | 141 м на юго-запад по сельскохозяйственным угодьям |
| 6 | 15 | общим направлением на северо-запад: 132 м по улице, 109 м по сельскохозяйственным угодьям, 43 м по улице, 192 м по древесно-кустарниковой растительности, далее 105 м по улице |
| 15 | 1 | 154 м на северо-восток по сельскохозяйственным угодьям |
| Контур №2 | | |
| 17 | 40 | общим направлением 1110 м на юго-восток по огородам |
| 40 | 47 | 280 м северо-восток по сельскохозяйственным угодьям |
| 47 | 48 | 151 м на юго-запад по сельскохозяйственным угодьям |
| 48 | 52 | часть границы совпадает с границей ЗУ 58:21:0000000:1752 |
| 52 | 54 | 230 м на юго-запад по сельскохозяйственным угодьям |
| 54 | 57 | часть границы совпадает с границей ЗУ 58:21:0000000:1752 |
| 57 | 60 | 269 м на юго-запад по сельскохозяйственным угодьям |
| 60 | 61 | 299 м на северо-запад по огородам |
| 61 | 17 | часть границы совпадает с границей ЗУ 58:21:0830209:98 |

10. ОПИСАНИЕ МЕСТОПОЛОЖЕНИЯ ГРАНИЦ

село Верхний Ломов

Верхнеломовского сельсовета Нижнеломовского района Пензенской области

(наименование объекта, местоположение которого описано (далее – объект))

Раздел 1

| Сведения об объекте | | |
|---------------------|---|---|
| № п/п | Характеристики объекта | Описание характеристик |
| 1 | 2 | 3 |
| 1. | Местоположение объекта | с.Верхний Ломов Верхнеломовского сельсовета Нижнеломовского района Пензенской области |
| 2. | Площадь объекта ± величина погрешности определения площади ($P \pm \Delta P$) | 888,77 га ± 3,01 га |
| 3. | Иные характеристики объекта | - |

Раздел 2

| Сведения о местоположении границ объекта | | | | | |
|---|---------------|------------|---|--|----------------------------------|
| 1. Система координат «МСК 58, зона 1» | | | | | |
| 2. Сведения о характерных точках границ объекта | | | | | |
| Обозначение характерных точек границы | Координаты, м | | Метод определения координат характерной точки | Средняя квадратическая погрешность положения характерной точки (M_t), м | Описание закрепления точки |
| | X | Y | | | |
| 1 | 2 | 3 | 4 | 5 | 6 |
| Контур №1 | | | | | |
| 1 | 413724,21 | 1333459,73 | геодезический | $M_t=0,50$ | Закрепление отсутствует |
| 2 | 414044,22 | 1333787,75 | геодезический | $M_t=0,50$ | Закрепление отсутствует |
| 3 | 414314,79 | 1334063,75 | картометрический | $M_t=5,00$ | - |
| 4 | 414302,67 | 1334075,09 | картометрический | $M_t=5,00$ | - |
| 5 | 414316,41 | 1334089,87 | картометрический | $M_t=5,00$ | - |
| 6 | 414329,29 | 1334078,54 | картометрический | $M_t=5,00$ | - |
| 7 | 415045,28 | 1334808,89 | картометрический | $M_t=5,00$ | - |
| 8 | 415064,49 | 1334828,48 | картометрический | $M_t=5,00$ | - |
| 9 | 414971,06 | 1334902,85 | картометрический | $M_t=5,00$ | - |
| 10 | 414934,39 | 1334868,86 | картометрический | $M_t=5,00$ | - |
| 11 | 414866,34 | 1334948,61 | картометрический | $M_t=5,00$ | - |
| 12 | 414856,82 | 1334959,76 | картометрический | $M_t=5,00$ | - |
| 13 | 414854,92 | 1334961,99 | картометрический | $M_t=5,00$ | - |
| 14 | 414733,23 | 1334870,10 | картометрический | $M_t=5,00$ | - |
| 15 | 414606,58 | 1334780,69 | картометрический | $M_t=5,00$ | - |
| 16 | 414497,65 | 1334709,68 | картометрический | $M_t=5,00$ | - |
| 17 | 414452,28 | 1334682,92 | картометрический | $M_t=5,00$ | - |
| 18 | 414379,24 | 1334648,88 | картометрический | $M_t=5,00$ | - |
| 19 | 414304,84 | 1334605,61 | картометрический | $M_t=5,00$ | - |
| 20 | 414234,06 | 1334557,18 | картометрический | $M_t=5,00$ | - |
| 21 | 414055,87 | 1334436,12 | картометрический | $M_t=5,00$ | - |
| 22 | 414036,86 | 1334428,83 | картометрический | $M_t=5,00$ | - |
| 23 | 413944,37 | 1334549,75 | картометрический | $M_t=5,00$ | - |
| 24 | 413812,75 | 1334808,03 | картометрический | $M_t=5,00$ | - |
| 25 | 413764,68 | 1334872,41 | картометрический | $M_t=5,00$ | - |
| 26 | 413617,47 | 1335018,87 | картометрический | $M_t=5,00$ | - |
| 27 | 413516,09 | 1334976,02 | картометрический | $M_t=5,00$ | - |
| 28 | 413399,57 | 1335043,11 | геодезический | $M_t=0,50$ | - |
| 29 | 413421,76 | 1335053,14 | геодезический | $M_t=0,50$ | - |
| 30 | 413521,97 | 1335099,20 | геодезический | $M_t=0,50$ | - |
| 31 | 413608,11 | 1335137,28 | геодезический | $M_t=0,50$ | - |
| 32 | 413636,79 | 1335163,50 | геодезический | $M_t=0,50$ | - |
| 33 | 413692,97 | 1335214,20 | геодезический | $M_t=0,50$ | - |
| 34 | 413704,07 | 1335222,79 | геодезический | $M_t=0,50$ | - |
| 35 | 413711,70 | 1335228,69 | геодезический | $M_t=0,50$ | - |
| 36 | 413717,59 | 1335235,53 | геодезический | $M_t=0,50$ | - |
| 37 | 413760,77 | 1335295,67 | геодезический | $M_t=0,50$ | - |
| 38 | 413813,90 | 1335383,03 | геодезический | $M_t=0,50$ | - |
| 39 | 413754,90 | 1335411,86 | геодезический | $M_t=0,50$ | - |
| 40 | 413705,59 | 1335332,72 | геодезический | $M_t=0,50$ | - |
| 41 | 413650,31 | 1335259,31 | геодезический | $M_t=0,50$ | - |

| Сведения о местоположении границ объекта | | | | | |
|---|---------------|------------|---|--|----------------------------------|
| 1. Система координат «МСК 58, зона 1» | | | | | |
| 2. Сведения о характерных точках границ объекта | | | | | |
| Обозначение характерных точек границы | Координаты, м | | Метод определения координат характерной точки | Средняя квадратическая погрешность положения характерной точки (M _t), м | Описание закрепления точки |
| | X | Y | | | |
| 1 | 2 | 3 | 4 | 5 | 6 |
| 42 | 413661,10 | 1335248,20 | геодезический | Mt=0,50 | - |
| 43 | 413588,02 | 1335187,38 | геодезический | Mt=0,50 | - |
| 44 | 413542,05 | 1335160,83 | геодезический | Mt=0,50 | - |
| 45 | 413503,99 | 1335138,83 | геодезический | Mt=0,50 | - |
| 46 | 413366,43 | 1335086,44 | геодезический | Mt=0,50 | - |
| 47 | 413341,82 | 1335077,06 | геодезический | Mt=0,50 | - |
| 48 | 413270,55 | 1335049,91 | геодезический | Mt=0,50 | - |
| 49 | 413261,94 | 1335069,61 | геодезический | Mt=0,50 | - |
| 50 | 412872,80 | 1334893,98 | геодезический | Mt=0,50 | - |
| 51 | 412830,98 | 1334909,47 | геодезический | Mt=0,50 | - |
| 52 | 412815,00 | 1334915,39 | геодезический | Mt=0,50 | - |
| 53 | 412809,91 | 1334917,27 | геодезический | Mt=0,50 | - |
| 54 | 412737,68 | 1334876,06 | геодезический | Mt=0,50 | - |
| 55 | 412735,60 | 1334924,69 | картометрический | Mt=5,00 | - |
| 56 | 412698,61 | 1334946,79 | картометрический | Mt=5,00 | - |
| 57 | 412681,51 | 1334971,31 | картометрический | Mt=5,00 | - |
| 58 | 412679,40 | 1334985,72 | картометрический | Mt=5,00 | - |
| 59 | 412671,05 | 1334993,25 | картометрический | Mt=5,00 | - |
| 60 | 412618,80 | 1334992,21 | картометрический | Mt=5,00 | - |
| 61 | 412598,94 | 1334998,48 | картометрический | Mt=5,00 | - |
| 62 | 412587,44 | 1335023,56 | картометрический | Mt=5,00 | - |
| 63 | 412598,94 | 1335087,32 | картометрический | Mt=5,00 | - |
| 64 | 412593,71 | 1335121,81 | картометрический | Mt=5,00 | - |
| 65 | 412546,68 | 1335171,98 | картометрический | Mt=5,00 | - |
| 66 | 412539,10 | 1335190,26 | картометрический | Mt=5,00 | - |
| 67 | 412512,26 | 1335219,79 | картометрический | Mt=5,00 | - |
| 68 | 412452,80 | 1335186,24 | картометрический | Mt=5,00 | - |
| 69 | 412393,58 | 1335209,17 | картометрический | Mt=5,00 | - |
| 70 | 412342,87 | 1335259,77 | картометрический | Mt=5,00 | - |
| 71 | 412327,19 | 1335257,68 | картометрический | Mt=5,00 | - |
| 72 | 412302,11 | 1335231,55 | картометрический | Mt=5,00 | - |
| 73 | 412302,11 | 1335187,66 | картометрический | Mt=5,00 | - |
| 74 | 412285,39 | 1335167,80 | картометрический | Mt=5,00 | - |
| 75 | 412256,12 | 1335163,62 | картометрический | Mt=5,00 | - |
| 76 | 412243,83 | 1335167,01 | картометрический | Mt=5,00 | - |
| 77 | 412215,04 | 1335164,22 | картометрический | Mt=5,00 | - |
| 78 | 412145,00 | 1335126,17 | картометрический | Mt=5,00 | - |
| 79 | 412076,46 | 1335117,47 | картометрический | Mt=5,00 | - |
| 80 | 411954,20 | 1335132,75 | картометрический | Mt=5,00 | - |
| 81 | 411863,38 | 1335152,80 | картометрический | Mt=5,00 | - |
| 82 | 411723,14 | 1335155,40 | картометрический | Mt=5,00 | - |

Сведения о местоположении границ объекта

1. Система координат «МСК 58, зона 1»

2. Сведения о характерных точках границ объекта

| Обозначение характерных точек границы | Координаты, м | | Метод определения координат характерной точки | Средняя квадратическая погрешность положения характерной точки (M_t), м | Описание закрепления точки |
|---|---------------|------------|---|--|----------------------------------|
| | X | Y | | | |
| 1 | 2 | 3 | 4 | 5 | 6 |
| 83 | 411660,01 | 1335167,14 | картометрический | $M_t=5,00$ | - |
| 84 | 411648,36 | 1335173,94 | картометрический | $M_t=5,00$ | - |
| 85 | 411634,94 | 1335182,83 | картометрический | $M_t=5,00$ | - |
| 86 | 411610,79 | 1335201,89 | картометрический | $M_t=5,00$ | - |
| 87 | 411595,06 | 1335212,99 | картометрический | $M_t=5,00$ | - |
| 88 | 411584,17 | 1335261,28 | картометрический | $M_t=5,00$ | - |
| 89 | 411572,04 | 1335314,77 | картометрический | $M_t=5,00$ | - |
| 90 | 411560,46 | 1335328,55 | картометрический | $M_t=5,00$ | - |
| 91 | 411534,35 | 1335335,70 | картометрический | $M_t=5,00$ | - |
| 92 | 411481,95 | 1335346,76 | картометрический | $M_t=5,00$ | - |
| 93 | 411465,15 | 1335350,53 | картометрический | $M_t=5,00$ | - |
| 94 | 411448,28 | 1335362,44 | картометрический | $M_t=5,00$ | - |
| 95 | 411432,68 | 1335373,45 | картометрический | $M_t=5,00$ | - |
| 96 | 411402,04 | 1335404,99 | картометрический | $M_t=5,00$ | - |
| 97 | 411343,51 | 1335410,05 | картометрический | $M_t=5,00$ | - |
| 98 | 411323,12 | 1335423,22 | картометрический | $M_t=5,00$ | - |
| 99 | 411299,23 | 1335463,29 | картометрический | $M_t=5,00$ | - |
| 100 | 411251,46 | 1335396,43 | картометрический | $M_t=5,00$ | - |
| 101 | 411209,45 | 1335307,98 | картометрический | $M_t=5,00$ | - |
| 102 | 411104,50 | 1334923,38 | картометрический | $M_t=2,50$ | - |
| 103 | 411067,21 | 1334793,96 | картометрический | $M_t=2,50$ | - |
| 104 | 411032,59 | 1334620,32 | картометрический | $M_t=5,00$ | - |
| 105 | 410991,47 | 1334500,54 | картометрический | $M_t=5,00$ | - |
| 106 | 410955,42 | 1334514,80 | картометрический | $M_t=5,00$ | - |
| 107 | 410773,65 | 1334567,38 | картометрический | $M_t=5,00$ | - |
| 108 | 410658,69 | 1334625,71 | картометрический | $M_t=5,00$ | - |
| 109 | 410510,84 | 1334292,18 | картометрический | $M_t=5,00$ | - |
| 110 | 410296,56 | 1334377,37 | картометрический | $M_t=5,00$ | - |
| 111 | 410258,67 | 1334251,07 | картометрический | $M_t=5,00$ | - |
| 112 | 410169,47 | 1333964,00 | геодезический | $M_t=0,10$ | - |
| 113 | 410162,12 | 1333923,19 | картометрический | $M_t=2,50$ | Закрепление отсутствует |
| 114 | 410148,60 | 1333792,13 | картометрический | $M_t=2,50$ | Закрепление отсутствует |
| 115 | 410135,58 | 1333666,70 | картометрический | $M_t=5,00$ | - |
| 116 | 410137,29 | 1333607,32 | картометрический | $M_t=2,50$ | - |
| 117 | 410137,85 | 1333588,21 | геодезический | $M_t=0,20$ | - |
| 118 | 410139,72 | 1333523,40 | геодезический | $M_t=0,20$ | - |
| 119 | 410143,19 | 1333403,02 | геодезический | $M_t=0,20$ | - |
| 120 | 410428,38 | 1333209,81 | геодезический | $M_t=0,20$ | - |
| 121 | 410433,10 | 1333163,13 | картометрический | $M_t=2,50$ | - |
| 122 | 410447,06 | 1332954,11 | картометрический | $M_t=2,50$ | - |
| 123 | 410561,46 | 1332900,99 | картометрический | $M_t=5,00$ | - |
| 124 | 410585,28 | 1332886,78 | картометрический | $M_t=2,50$ | - |

| Сведения о местоположении границ объекта | | | | | |
|---|---------------|------------|---|--|----------------------------------|
| 1. Система координат «МСК 58, зона 1» | | | | | |
| 2. Сведения о характерных точках границ объекта | | | | | |
| Обозначение характерных точек границы | Координаты, м | | Метод определения координат характерной точки | Средняя квадратическая погрешность положения характерной точки (M_t), м | Описание закрепления точки |
| | Х | У | | | |
| 1 | 2 | 3 | 4 | 5 | 6 |
| 125 | 410746,76 | 1332858,07 | картометрический | $M_t=2,50$ | - |
| 126 | 410802,62 | 1332851,20 | картометрический | $M_t=5,00$ | - |
| 127 | 410819,73 | 1332861,02 | картометрический | $M_t=5,00$ | - |
| 128 | 410830,42 | 1332866,98 | картометрический | $M_t=5,00$ | - |
| 129 | 410841,23 | 1332873,33 | картометрический | $M_t=5,00$ | - |
| 130 | 410848,37 | 1332877,70 | картометрический | $M_t=5,00$ | - |
| 131 | 410857,46 | 1332884,23 | картометрический | $M_t=5,00$ | - |
| 132 | 410867,73 | 1332892,08 | картометрический | $M_t=5,00$ | - |
| 133 | 410868,45 | 1332892,67 | картометрический | $M_t=5,00$ | - |
| 134 | 410858,71 | 1332903,17 | картометрический | $M_t=5,00$ | - |
| 135 | 411124,91 | 1333335,31 | картометрический | $M_t=5,00$ | - |
| 136 | 411146,13 | 1333369,77 | картометрический | $M_t=5,00$ | - |
| 137 | 411196,42 | 1333493,55 | картометрический | $M_t=5,00$ | - |
| 138 | 411198,29 | 1333498,15 | картометрический | $M_t=5,00$ | - |
| 139 | 411198,94 | 1333499,75 | картометрический | $M_t=5,00$ | - |
| 140 | 411214,45 | 1333497,69 | картометрический | $M_t=5,00$ | - |
| 141 | 411219,15 | 1333496,84 | картометрический | $M_t=5,00$ | - |
| 142 | 411248,95 | 1333490,23 | картометрический | $M_t=5,00$ | - |
| 143 | 411248,55 | 1333489,21 | картометрический | $M_t=5,00$ | - |
| 144 | 411247,63 | 1333486,89 | картометрический | $M_t=5,00$ | - |
| 145 | 411192,80 | 1333347,56 | картометрический | $M_t=5,00$ | - |
| 146 | 411142,46 | 1333219,64 | картометрический | $M_t=5,00$ | - |
| 147 | 411161,08 | 1333215,72 | картометрический | $M_t=5,00$ | - |
| 148 | 411150,38 | 1333182,66 | картометрический | $M_t=5,00$ | - |
| 149 | 411184,02 | 1333169,41 | картометрический | $M_t=5,00$ | - |
| 150 | 411175,04 | 1333144,26 | картометрический | $M_t=5,00$ | - |
| 151 | 411194,32 | 1333137,30 | картометрический | $M_t=5,00$ | - |
| 152 | 411203,96 | 1333107,31 | картометрический | $M_t=5,00$ | - |
| 153 | 411230,74 | 1333089,10 | картометрический | $M_t=5,00$ | - |
| 154 | 411251,09 | 1333093,38 | картометрический | $M_t=5,00$ | - |
| 155 | 411265,55 | 1333082,14 | картометрический | $M_t=5,00$ | - |
| 156 | 411229,67 | 1333070,35 | картометрический | $M_t=5,00$ | - |
| 157 | 411213,60 | 1333061,25 | картометрический | $M_t=5,00$ | - |
| 158 | 411201,82 | 1333047,86 | картометрический | $M_t=5,00$ | - |
| 159 | 411192,18 | 1333032,33 | картометрический | $M_t=5,00$ | - |
| 160 | 411188,43 | 1333011,44 | картометрический | $M_t=5,00$ | - |
| 161 | 411191,11 | 1333001,80 | картометрический | $M_t=5,00$ | - |
| 162 | 411197,00 | 1332991,09 | картометрический | $M_t=5,00$ | - |
| 163 | 411201,29 | 1332986,27 | картометрический | $M_t=5,00$ | - |
| 164 | 411194,86 | 1332961,63 | картометрический | $M_t=5,00$ | - |

Сведения о местоположении границ объекта

1. Система координат «МСК 58, зона 1»

2. Сведения о характерных точках границ объекта

| Обозначение характерных точек границы | Координаты, м | | Метод определения координат характерной точки | Средняя квадратическая погрешность положения характерной точки (M_t), м | Описание закрепления точки |
|---|---------------|------------|---|--|----------------------------------|
| | X | Y | | | |
| 1 | 2 | 3 | 4 | 5 | 6 |
| 165 | 411182,86 | 1332884,15 | картометрический | $M_t=5,00$ | - |
| 166 | 411177,12 | 1332846,02 | картометрический | $M_t=5,00$ | - |
| 167 | 411176,12 | 1332838,45 | картометрический | $M_t=5,00$ | - |
| 168 | 411149,33 | 1332812,74 | картометрический | $M_t=5,00$ | - |
| 169 | 411138,62 | 1332769,90 | картометрический | $M_t=5,00$ | - |
| 170 | 411120,40 | 1332746,44 | картометрический | $M_t=5,00$ | - |
| 171 | 411084,53 | 1332701,34 | картометрический | $M_t=5,00$ | - |
| 172 | 411083,46 | 1332691,70 | картометрический | $M_t=5,00$ | - |
| 173 | 410972,60 | 1332575,48 | картометрический | $M_t=5,00$ | - |
| 174 | 410988,11 | 1332571,26 | картометрический | $M_t=5,00$ | - |
| 175 | 410987,94 | 1332570,39 | картометрический | $M_t=5,00$ | - |
| 176 | 410986,18 | 1332567,89 | картометрический | $M_t=5,00$ | - |
| 177 | 410890,69 | 1332461,29 | картометрический | $M_t=5,00$ | - |
| 178 | 410939,41 | 1332351,98 | картометрический | $M_t=5,00$ | - |
| 179 | 410980,37 | 1332360,12 | картометрический | $M_t=5,00$ | - |
| 180 | 411029,37 | 1332431,41 | картометрический | $M_t=5,00$ | - |
| 181 | 411056,68 | 1332427,13 | картометрический | $M_t=5,00$ | - |
| 182 | 411135,94 | 1332381,60 | картометрический | $M_t=5,00$ | - |
| 183 | 411179,09 | 1332362,05 | картометрический | $M_t=5,00$ | - |
| 184 | 411204,54 | 1332383,02 | картометрический | $M_t=5,00$ | - |
| 185 | 411214,96 | 1332428,81 | картометрический | $M_t=5,00$ | - |
| 186 | 411231,69 | 1332452,40 | картометрический | $M_t=5,00$ | - |
| 187 | 411250,16 | 1332457,16 | картометрический | $M_t=5,00$ | - |
| 188 | 411281,52 | 1332452,98 | картометрический | $M_t=5,00$ | - |
| 189 | 411304,36 | 1332462,54 | картометрический | $M_t=5,00$ | - |
| 190 | 411308,47 | 1332478,72 | картометрический | $M_t=5,00$ | - |
| 191 | 411293,01 | 1332498,96 | картометрический | $M_t=5,00$ | - |
| 192 | 411289,12 | 1332518,18 | картометрический | $M_t=5,00$ | - |
| 193 | 411306,79 | 1332531,57 | картометрический | $M_t=5,00$ | - |
| 194 | 411320,72 | 1332542,28 | картометрический | $M_t=5,00$ | - |
| 195 | 411338,93 | 1332548,70 | картометрический | $M_t=5,00$ | - |
| 196 | 411380,17 | 1332527,82 | картометрический | $M_t=5,00$ | - |
| 197 | 411394,29 | 1332516,05 | картометрический | $M_t=5,00$ | - |
| 198 | 411438,01 | 1332479,61 | картометрический | $M_t=5,00$ | - |
| 199 | 411455,15 | 1332469,44 | картометрический | $M_t=5,00$ | - |
| 200 | 411500,60 | 1332454,95 | картометрический | $M_t=5,00$ | - |
| 201 | 411571,89 | 1332440,69 | картометрический | $M_t=5,00$ | - |
| 202 | 411526,24 | 1332167,02 | картометрический | $M_t=5,00$ | - |
| 203 | 411513,53 | 1332115,42 | картометрический | $M_t=5,00$ | - |
| 204 | 411503,79 | 1332077,40 | картометрический | $M_t=5,00$ | - |
| 205 | 411497,46 | 1332039,91 | картометрический | $M_t=5,00$ | - |

Сведения о местоположении границ объекта

1. Система координат «МСК 58, зона 1»

2. Сведения о характерных точках границ объекта

| Обозначение характерных точек границы | Координаты, м | | Метод определения координат характерной точки | Средняя квадратическая погрешность положения характерной точки (M_t), м | Описание закрепления точки |
|---|---------------|------------|---|--|----------------------------------|
| | X | Y | | | |
| 1 | 2 | 3 | 4 | 5 | 6 |
| 206 | 411497,84 | 1332019,98 | картометрический | $M_t=5,00$ | - |
| 207 | 411502,45 | 1331977,60 | картометрический | $M_t=5,00$ | - |
| 208 | 411509,14 | 1331961,25 | картометрический | $M_t=5,00$ | - |
| 209 | 411519,42 | 1331952,07 | картометрический | $M_t=5,00$ | - |
| 210 | 411527,99 | 1331946,18 | картометрический | $M_t=5,00$ | - |
| 211 | 411532,81 | 1331934,40 | картометрический | $M_t=5,00$ | - |
| 212 | 411533,34 | 1331926,37 | картометрический | $M_t=5,00$ | - |
| 213 | 411526,92 | 1331881,38 | картометрический | $M_t=5,00$ | - |
| 214 | 411532,27 | 1331870,67 | картометрический | $M_t=5,00$ | - |
| 215 | 411555,30 | 1331846,03 | картометрический | $M_t=5,00$ | - |
| 216 | 411516,74 | 1331821,93 | картометрический | $M_t=5,00$ | - |
| 217 | 411531,20 | 1331804,25 | картометрический | $M_t=5,00$ | - |
| 218 | 411541,38 | 1331797,29 | картометрический | $M_t=5,00$ | - |
| 219 | 411547,80 | 1331797,29 | картометрический | $M_t=5,00$ | - |
| 220 | 411555,30 | 1331801,58 | картометрический | $M_t=5,00$ | - |
| 221 | 411564,41 | 1331804,79 | картометрический | $M_t=5,00$ | - |
| 222 | 411571,90 | 1331805,86 | картометрический | $M_t=5,00$ | - |
| 223 | 411588,51 | 1331803,72 | картометрический | $M_t=5,00$ | - |
| 224 | 411600,82 | 1331806,40 | картометрический | $M_t=5,00$ | - |
| 225 | 411617,43 | 1331807,47 | картометрический | $M_t=5,00$ | - |
| 226 | 411632,96 | 1331864,24 | картометрический | $M_t=5,00$ | - |
| 227 | 411680,09 | 1331861,56 | картометрический | $M_t=5,00$ | - |
| 228 | 411736,33 | 1331854,60 | картометрический | $M_t=5,00$ | - |
| 229 | 411734,72 | 1331757,12 | картометрический | $M_t=5,00$ | - |
| 230 | 411730,97 | 1331682,14 | картометрический | $M_t=5,00$ | - |
| 231 | 411713,91 | 1331554,10 | картометрический | $M_t=5,00$ | - |
| 232 | 411704,19 | 1331537,54 | картометрический | $M_t=5,00$ | - |
| 233 | 411645,85 | 1331557,49 | картометрический | $M_t=5,00$ | - |
| 234 | 411636,75 | 1331534,75 | картометрический | $M_t=5,00$ | - |
| 235 | 411638,57 | 1331508,37 | картометрический | $M_t=5,00$ | - |
| 236 | 411654,94 | 1331485,64 | картометрический | $M_t=5,00$ | - |
| 237 | 411674,04 | 1331461,08 | картометрический | $M_t=5,00$ | - |
| 238 | 411678,59 | 1331431,98 | картометрический | $M_t=5,00$ | - |
| 239 | 411669,35 | 1331414,92 | геодезический | $M_t=0,30$ | - |
| 240 | 411711,31 | 1331424,11 | картометрический | $M_t=5,00$ | - |
| 241 | 411729,06 | 1331444,07 | картометрический | $M_t=5,00$ | - |
| 242 | 411770,62 | 1331403,26 | картометрический | $M_t=5,00$ | - |
| 243 | 411791,49 | 1331413,28 | картометрический | $M_t=2,50$ | Закрепление отсутствует |
| 244 | 411813,99 | 1331425,60 | картометрический | $M_t=2,50$ | Закрепление отсутствует |
| 245 | 411837,83 | 1331439,67 | картометрический | $M_t=2,50$ | Закрепление отсутствует |
| 246 | 411870,89 | 1331470,82 | картометрический | $M_t=5,00$ | - |

| Сведения о местоположении границ объекта | | | | | |
|---|---------------|------------|---|--|----------------------------------|
| 1. Система координат «МСК 58, зона 1» | | | | | |
| 2. Сведения о характерных точках границ объекта | | | | | |
| Обозначение характерных точек границы | Координаты, м | | Метод определения координат характерной точки | Средняя квадратическая погрешность положения характерной точки (M_t), м | Описание закрепления точки |
| | Х | У | | | |
| 1 | 2 | 3 | 4 | 5 | 6 |
| 247 | 411915,35 | 1331556,56 | картометрический | $M_t=5,00$ | - |
| 248 | 411956,98 | 1331799,43 | картометрический | $M_t=5,00$ | - |
| 249 | 411962,87 | 1331842,28 | картометрический | $M_t=5,00$ | - |
| 250 | 412012,27 | 1332094,24 | картометрический | $M_t=5,00$ | - |
| 251 | 411989,28 | 1332200,60 | картометрический | $M_t=5,00$ | - |
| 252 | 412060,78 | 1332494,15 | картометрический | $M_t=5,00$ | - |
| 253 | 412422,65 | 1332386,81 | картометрический | $M_t=5,00$ | - |
| 254 | 412479,06 | 1332466,97 | картометрический | $M_t=5,00$ | - |
| 255 | 412523,12 | 1332519,85 | картометрический | $M_t=5,00$ | - |
| 256 | 412530,40 | 1332528,59 | картометрический | $M_t=5,00$ | - |
| 257 | 412564,80 | 1332569,89 | геодезический | $M_t=0,50$ | Закрепление отсутствует |
| 258 | 412659,34 | 1332663,31 | геодезический | $M_t=0,50$ | Закрепление отсутствует |
| 259 | 412692,36 | 1332688,48 | картометрический | $M_t=5,00$ | - |
| 260 | 412790,68 | 1332762,11 | картометрический | $M_t=5,00$ | - |
| 261 | 412880,27 | 1332826,41 | картометрический | $M_t=5,00$ | - |
| 262 | 413255,12 | 1333083,06 | геодезический | $M_t=0,50$ | Закрепление отсутствует |
| 263 | 413520,32 | 1333280,35 | геодезический | $M_t=0,50$ | Закрепление отсутствует |
| 1 | 413724,21 | 1333459,73 | геодезический | $M_t=0,50$ | Закрепление отсутствует |
| | | | | | |
| 264 | 410392,52 | 1334281,62 | геодезический | $M_t=0,50$ | - |
| 265 | 410392,30 | 1334281,74 | геодезический | $M_t=0,50$ | - |
| 266 | 410392,20 | 1334281,58 | геодезический | $M_t=0,50$ | - |
| 267 | 410392,42 | 1334281,46 | геодезический | $M_t=0,50$ | - |
| 264 | 410392,52 | 1334281,62 | геодезический | $M_t=0,50$ | - |
| | | | | | |
| 268 | 410406,21 | 1334305,83 | геодезический | $M_t=0,50$ | - |
| 269 | 410405,99 | 1334305,96 | геодезический | $M_t=0,50$ | - |
| 270 | 410405,90 | 1334305,79 | геодезический | $M_t=0,50$ | - |
| 271 | 410406,12 | 1334305,66 | геодезический | $M_t=0,50$ | - |
| 268 | 410406,21 | 1334305,83 | геодезический | $M_t=0,50$ | - |
| | | | | | |
| 272 | 412312,48 | 1332433,41 | геодезический | $M_t=0,50$ | - |
| 273 | 412313,80 | 1332432,06 | геодезический | $M_t=0,50$ | - |
| 274 | 412313,98 | 1332432,24 | геодезический | $M_t=0,50$ | - |
| 275 | 412312,66 | 1332433,58 | геодезический | $M_t=0,50$ | - |
| 272 | 412312,48 | 1332433,41 | геодезический | $M_t=0,50$ | - |
| | | | | | |
| 276 | 412341,16 | 1332449,15 | геодезический | $M_t=0,50$ | - |
| 277 | 412341,26 | 1332448,97 | геодезический | $M_t=0,50$ | - |
| 278 | 412341,42 | 1332449,06 | геодезический | $M_t=0,50$ | - |
| 279 | 412341,32 | 1332449,24 | геодезический | $M_t=0,50$ | - |

| Сведения о местоположении границ объекта | | | | | |
|---|---------------|------------|---|--|----------------------------------|
| 1. Система координат «МСК 58, зона 1» | | | | | |
| 2. Сведения о характерных точках границ объекта | | | | | |
| Обозначение характерных точек границы | Координаты, м | | Метод определения координат характерной точки | Средняя квадратическая погрешность положения характерной точки (M_t), м | Описание закрепления точки |
| | Х | У | | | |
| 1 | 2 | 3 | 4 | 5 | 6 |
| 276 | 412341,16 | 1332449,15 | геодезический | $M_t=0,50$ | - |
| | | | | | |
| 280 | 412373,58 | 1332467,96 | геодезический | $M_t=0,50$ | - |
| 281 | 412373,68 | 1332467,78 | геодезический | $M_t=0,50$ | - |
| 282 | 412373,84 | 1332467,88 | геодезический | $M_t=0,50$ | - |
| 283 | 412373,74 | 1332468,06 | геодезический | $M_t=0,50$ | - |
| 280 | 412373,58 | 1332467,96 | геодезический | $M_t=0,50$ | - |
| | | | | | |
| 284 | 412250,70 | 1332462,62 | геодезический | $M_t=0,50$ | - |
| 285 | 412250,70 | 1332462,37 | геодезический | $M_t=0,50$ | - |
| 286 | 412250,89 | 1332462,37 | геодезический | $M_t=0,50$ | - |
| 287 | 412250,89 | 1332462,62 | геодезический | $M_t=0,50$ | - |
| 284 | 412250,70 | 1332462,62 | геодезический | $M_t=0,50$ | - |
| | | | | | |
| 288 | 412311,24 | 1332506,06 | геодезический | $M_t=0,50$ | - |
| 289 | 412311,24 | 1332505,81 | геодезический | $M_t=0,50$ | - |
| 290 | 412311,43 | 1332505,81 | геодезический | $M_t=0,50$ | - |
| 291 | 412311,43 | 1332506,06 | геодезический | $M_t=0,50$ | - |
| 288 | 412311,24 | 1332506,06 | геодезический | $M_t=0,50$ | - |
| | | | | | |
| 292 | 412369,73 | 1332547,95 | геодезический | $M_t=0,50$ | - |
| 293 | 412369,73 | 1332547,70 | геодезический | $M_t=0,50$ | - |
| 294 | 412369,92 | 1332547,70 | геодезический | $M_t=0,50$ | - |
| 295 | 412369,92 | 1332547,95 | геодезический | $M_t=0,50$ | - |
| 292 | 412369,73 | 1332547,95 | геодезический | $M_t=0,50$ | - |
| | | | | | |
| 296 | 412168,50 | 1332478,00 | геодезический | $M_t=0,50$ | - |
| 297 | 412168,50 | 1332477,79 | геодезический | $M_t=0,50$ | - |
| 298 | 412168,68 | 1332477,79 | геодезический | $M_t=0,50$ | - |
| 299 | 412168,68 | 1332478,00 | геодезический | $M_t=0,50$ | - |
| 296 | 412168,50 | 1332478,00 | геодезический | $M_t=0,50$ | - |
| | | | | | |
| 300 | 412157,66 | 1332517,70 | геодезический | $M_t=0,50$ | - |
| 301 | 412159,73 | 1332517,07 | геодезический | $M_t=0,50$ | - |
| 302 | 412159,79 | 1332517,27 | геодезический | $M_t=0,50$ | - |
| 303 | 412157,72 | 1332517,90 | геодезический | $M_t=0,50$ | - |
| 300 | 412157,66 | 1332517,70 | геодезический | $M_t=0,50$ | - |
| | | | | | |

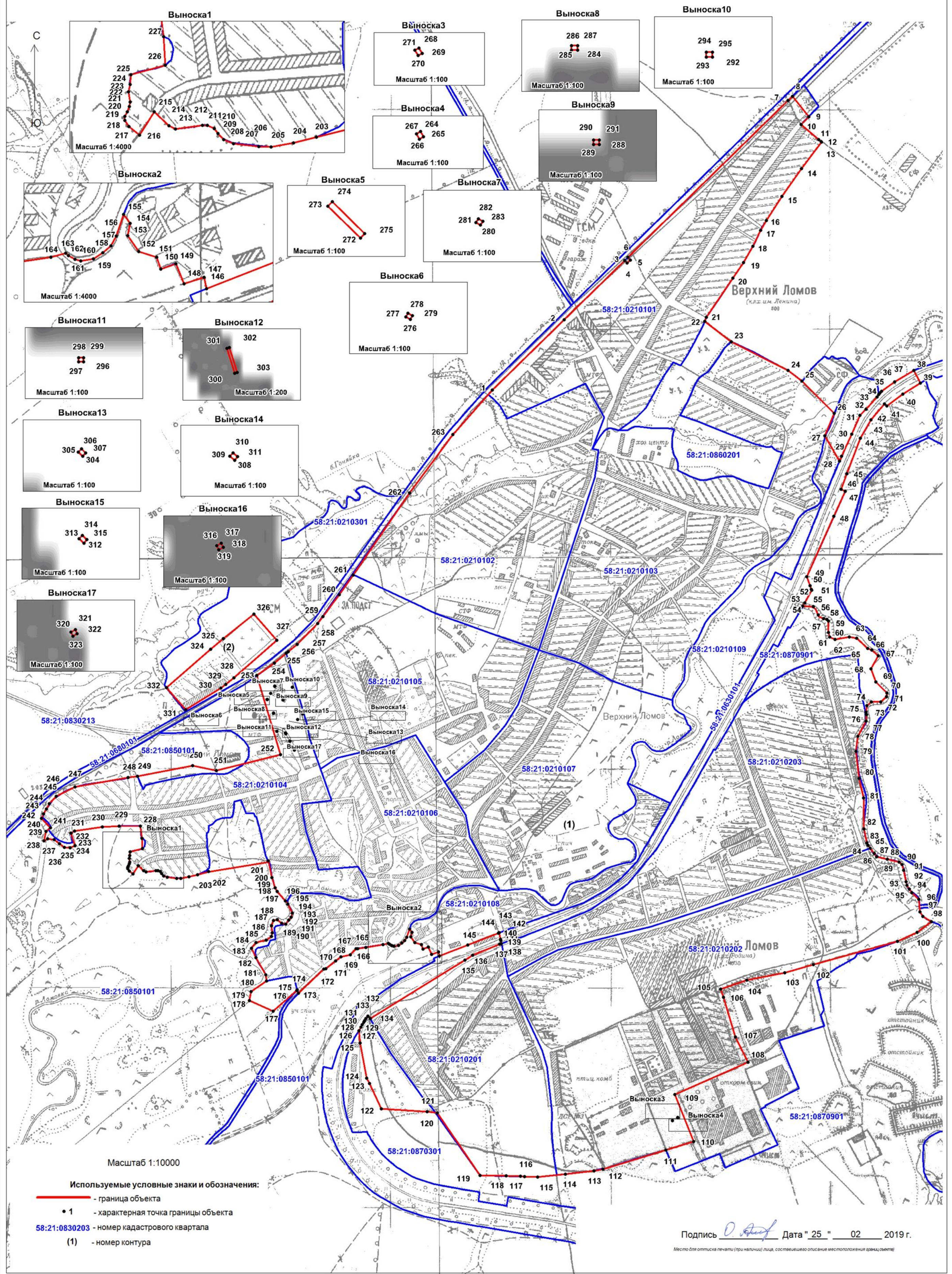
| Сведения о местоположении границ объекта | | | | | |
|---|---------------|------------|---|--|----------------------------------|
| 1. Система координат «МСК 58, зона 1» | | | | | |
| 2. Сведения о характерных точках границ объекта | | | | | |
| Обозначение характерных точек границы | Координаты, м | | Метод определения координат характерной точки | Средняя квадратическая погрешность положения характерной точки (M _t), м | Описание закрепления точки |
| | Х | У | | | |
| 1 | 2 | 3 | 4 | 5 | 6 |
| 304 | 412185,50 | 1332541,98 | геодезический | Mt=0,50 | |
| 305 | 412185,66 | 1332541,79 | геодезический | Mt=0,50 | |
| 306 | 412185,80 | 1332541,92 | геодезический | Mt=0,50 | |
| 307 | 412185,64 | 1332542,10 | геодезический | Mt=0,50 | |
| 304 | 412185,50 | 1332541,98 | геодезический | Mt=0,50 | |
| | | | | | |
| 308 | 412221,41 | 1332572,58 | геодезический | Mt=0,50 | |
| 309 | 412221,58 | 1332572,38 | геодезический | Mt=0,50 | |
| 310 | 412221,72 | 1332572,51 | геодезический | Mt=0,50 | |
| 311 | 412221,56 | 1332572,70 | геодезический | Mt=0,50 | |
| 308 | 412221,41 | 1332572,58 | геодезический | Mt=0,50 | |
| | | | | | |
| 312 | 412248,21 | 1332595,58 | геодезический | Mt=0,50 | |
| 313 | 412248,38 | 1332595,39 | геодезический | Mt=0,50 | |
| 314 | 412248,52 | 1332595,52 | геодезический | Mt=0,50 | |
| 315 | 412248,36 | 1332595,70 | геодезический | Mt=0,50 | |
| 312 | 412248,21 | 1332595,58 | геодезический | Mt=0,50 | |
| | | | | | |
| 316 | 412123,98 | 1332536,05 | геодезический | Mt=0,50 | |
| 317 | 412124,08 | 1332536,24 | геодезический | Mt=0,50 | |
| 318 | 412123,92 | 1332536,32 | геодезический | Mt=0,50 | |
| 319 | 412123,82 | 1332536,14 | геодезический | Mt=0,50 | |
| 316 | 412123,98 | 1332536,05 | геодезический | Mt=0,50 | |
| | | | | | |
| 320 | 412082,88 | 1332557,41 | геодезический | Mt=0,50 | |
| 321 | 412082,98 | 1332557,60 | геодезический | Mt=0,50 | |
| 322 | 412082,82 | 1332557,68 | геодезический | Mt=0,50 | |
| 323 | 412082,72 | 1332557,50 | геодезический | Mt=0,50 | |
| 320 | 412082,88 | 1332557,41 | геодезический | Mt=0,50 | |
| Контур №2 | | | | | |
| 324 | 412542,80 | 1332175,97 | картометрический | Mt=5,00 | - |
| 325 | 412591,69 | 1332232,43 | картометрический | Mt=5,00 | - |
| 326 | 412703,35 | 1332372,37 | картометрический | Mt=5,00 | - |
| 327 | 412582,69 | 1332476,92 | картометрический | Mt=5,00 | - |
| 328 | 412412,80 | 1332282,09 | картометрический | Mt=5,00 | - |
| 329 | 412382,06 | 1332244,19 | картометрический | Mt=5,00 | - |
| 330 | 412365,98 | 1332222,61 | картометрический | Mt=5,00 | - |
| 331 | 412266,21 | 1332061,13 | картометрический | Mt=5,00 | - |
| 332 | 412367,03 | 1331974,04 | картометрический | Mt=5,00 | - |
| 324 | 412542,80 | 1332175,97 | картометрический | Mt=5,00 | - |
| 3. Сведения о характерных точках части (частей) границы объекта | | | | | |
| - | - | - | - | - | - |

Раздел 3

| Сведения о местоположении измененных (уточненных) границ объекта | | | | | | | |
|--|-------------------------------|---|---|---|---|--|----------------------------------|
| 1. Система координат «МСК 58, зона 1» | | | | | | | |
| 2. Сведения о характерных точках границ объекта | | | | | | | |
| Обозначение характерных точек границы | Существующие координаты, м | | Измененные (уточненные) координаты, м | | Метод определения координат характерной точки | Средняя квадратическая погрешность положения характерной точки (M_t), м | Описание закрепления точки |
| | X | Y | X | Y | | | |
| 1 | 2 | 3 | 4 | 5 | 6 | 7 | 8 |
| - | - | - | - | - | - | - | - |
| 3. Сведения о характерных точках части (частей) границ объекта | | | | | | | |
| - | - | - | - | - | - | - | - |

граница села Верхний Ломов
Вехнеломовского сельсовета Нижнеломовского района Пензенской области

План границы объекта



Текстовое описание местоположения границы села Верхний Ломов

| Прохождение границы | | Описание прохождения части границы |
|---------------------|----------|---|
| от точки | до точки | |
| 1 | 2 | 3 |
| Контур №1 | | |
| 1 | 3 | часть границы совпадает с границей ЗУ 58:21:0000000:1396 |
| 3 | 4 | 17 м на юго-восток по сельскохозяйственным угодьям |
| 4 | 5 | 20 м на северо-восток по сельскохозяйственным угодьям |
| 5 | 6 | 17 м на северо-запад по сельскохозяйственным угодьям |
| 6 | 8 | часть границы совпадает с границей ЗУ 58:21:0000000:1396 |
| 8 | 9 | 119 м на юго-восток по сельскохозяйственным угодьям |
| 9 | 11 | часть границы совпадает с границей ЗУ 58:21:0860201:64 |
| 11 | 12 | 15 м юго-восток полевой дороге |
| 12 | 17 | часть границы совпадает с границей ЗУ 58:21:0860201:64 |
| 17 | 19 | 167 м на юго-запад по огородам |
| 19 | 20 | часть границы совпадает с границей ЗУ 58:21:0860201:64 |
| 20 | 22 | 236 м на юго-запад по огородам |
| 22 | 26 | 730 м на юго-восток по сельскохозяйственным угодьям |
| 26 | 27 | 110 м на юго-запад по р. Ломовка |
| 27 | 28 | 130 м на юго-восток по сельскохозяйственным угодьям пересекая р.Ломовка |
| 28 | 54 | часть границы совпадает с границей ЗУ 58:21:0630101:3 |
| 54 | 99 | 1960 м общим направлением на юго-восток по р. Муравка |
| 99 | 102 | 579 м на юго-запад по сельскохозяйственным угодьям |
| 102 | 103 | часть границы совпадает с границей ЗУ 58:21:0000000:815 |
| 103 | 105 | 304 м на юго-запад по сельскохозяйственным угодьям |
| 105 | 108 | 357 м на юго-восток по сельскохозяйственным угодьям |
| 108 | 109 | 360 м на юго-запад по улице |
| 109 | 110 | 230 м на юго-восток по древесно-кустарниковой растительности |
| 110 | 113 | 474 м на юго-запад по сельскохозяйственным угодьям |
| 113 | 114 | часть границы совпадает с границей ЗУ 58:21:0000000:237 |
| 114 | 116 | 185 м на юго-запад по сельскохозяйственным угодьям |
| 116 | 122 | часть границы совпадает с границей ЗУ 58:21:0870301:40 |
| 122 | 124 | 154 м на северо-запад по сельскохозяйственным угодьям |
| 124 | 125 | часть границы совпадает с границей ЗУ 58:21:0870301:21 |
| 125 | 126 | 56 м на северо-запад по сельскохозяйственным угодьям |
| 126 | 146 | часть границы совпадает с границей ЗУ 58:21:0630101:2 |
| 146 | 155 | 240 м общим направлением на северо-запад по сельскохозяйственным угодьям |
| 155 | 177 | общим направлением на юго-запад: 115 м по р.Ломовка, 652 м сельскохозяйственным угодьям |
| 177 | 178 | 120 м на северо-запад по сельскохозяйственным угодьям |
| 178 | 180 | 128 м на северо-восток по сельскохозяйственным угодьям |
| 180 | 183 | 166 м на северо-запад по огородам |
| 183 | 197 | 370 м общим направлением на северо-восток по р.Ломовка |
| 197 | 201 | 197 м на северо-запад по сельскохозяйственным угодьям |
| 201 | 216 | общим направлением на юго-запад: 278 м по сельскохозяйственным угодьям, 392 м по огородам |
| 216 | 228 | 289 м общим направлением на северо-запад по огородам |
| 228 | 232 | 321 м на юго-запад по сельскохозяйственным угодьям |
| 232 | 233 | 62 м юго-восток по сельскохозяйственным угодьям |
| 233 | 238 | часть границы совпадает с границей ЗУ 58:21:0850101:33 |
| 238 | 239 | 19 м на юго-запад по сельскохозяйственным угодьям |
| 239 | 241 | 70 м северо-восток по сельскохозяйственным угодьям |

| Прохождение границы | | Описание прохождения части границы |
|---------------------|----------|--|
| от точки | до точки | |
| 1 | 2 | 3 |
| 241 | 242 | 58 м на северо-запад по сельскохозяйственным угодьям |
| 242 | 245 | часть границы совпадает с границей ЗУ 58:21:0000000:237 |
| 245 | 252 | 1099 м общим направлением на северо-восток по сельскохозяйственным угодьям |
| 252 | 253 | 378 м на северо-запад по сельскохозяйственным угодьям |
| 253 | 258 | часть границы совпадает с границей ЗУ 58:21:0000000:1396 |
| 258 | 262 | 729 м на северо-восток по сельскохозяйственным угодьям |
| 262 | 1 | часть границы совпадает с границей ЗУ 58:21:0000000:1396 |
| 264 | 264 | часть границы совпадает с границей ЗУ 58:21:0210202:452 |
| 268 | 268 | часть границы совпадает с границей ЗУ 58:21:0210202:452 |
| 272 | 272 | часть границы совпадает с границей ЗУ 58:21:0000000:945 |
| 276 | 276 | часть границы совпадает с границей ЗУ 58:21:0000000:945 |
| 280 | 280 | часть границы совпадает с границей ЗУ 58:21:0000000:945 |
| 284 | 284 | часть границы совпадает с границей ЗУ 58:21:0000000:945 |
| 288 | 288 | часть границы совпадает с границей ЗУ 58:21:0000000:945 |
| 292 | 292 | часть границы совпадает с границей ЗУ 58:21:0000000:945 |
| 296 | 296 | часть границы совпадает с границей ЗУ 58:21:0000000:945 |
| 300 | 300 | часть границы совпадает с границей ЗУ 58:21:0000000:945 |
| 304 | 304 | часть границы совпадает с границей ЗУ 58:21:0000000:945 |
| 308 | 308 | часть границы совпадает с границей ЗУ 58:21:0000000:945 |
| 312 | 312 | часть границы совпадает с границей ЗУ 58:21:0000000:945 |
| 316 | 316 | часть границы совпадает с границей ЗУ 58:21:0000000:945 |
| 320 | 320 | часть границы совпадает с границей ЗУ 58:21:0000000:945 |
| Контур №2 | | |
| 324 | 326 | 254 м на северо-восток вдоль кладбища |
| 326 | 327 | 160 м на юго-восток вдоль кладбища |
| 327 | 331 | общим направление на юго-запад: 250 м вдоль кладбища и 274 м по улице |
| 331 | 332 | 133 м на северо-запад по сельскохозяйственным угодьям |
| 332 | 324 | 268 м на северо-восток по сельскохозяйственным угодьям |